



cartoteca
Geografía, Urbanismo y Ordenación del Territorio



CARTOTECA HISTÓRICA DIGITAL

CARTOTECA HISTÓRICA DIGITAL PRESENTACIÓN DEL PROYECTO

La Cartoteca del Departamento de Geografía, Urbanismo y Ordenación del Territorio de la Universidad de Cantabria emprendió en el año 2010 un proyecto destinado a la recopilación de los **fondos cartográficos existentes sobre Cantabria en formato digital**, tanto históricos como actuales y en sus diversas tipologías (mapas, planos, fotografías aéreas, ortofotos, etc.) y producidos tanto por organismos autonómicos como locales y estatales.

El objetivo prioritario de esta línea de trabajo es reunir la cartografía que se ha levantado sobre nuestra Comunidad generando una secuencia cronológica de mapas que permita la reconstrucción de una "memoria histórica del territorio". Se trata de reunir y conservar la documentación cartográfica para darla a conocer a la comunidad universitaria; para ello, lo primero es localizar los documentos y posteriormente obtener su reproducción digital y el registro bibliográfico correspondiente, para incorporarlos a nuestro catálogo de forma homogénea.

En cuanto al tema de los **aspectos legales** que implica la cesión de las imágenes, indicaremos lo siguiente:

- El Departamento de Geografía, Urbanismo y Ordenación del Territorio de la Universidad de Cantabria deja constancia de que las reproducciones estarán destinadas a los fines propios de una cartoteca universitaria, es decir, servir de apoyo a la docencia, el estudio y la investigación, comprometiéndose a que los usuarios de los documentos firmen un compromiso de aceptación de aquellas normas que se estipulen al efecto.
- Los derechos de explotación de las imágenes de los documentos reproducidos pertenecen al centro u organismo propietario del documento, hecho que el Departamento de Geografía, Urbanismo y Ordenación del Territorio de la Universidad de Cantabria hará constar en toda forma de difusión que dé a dichos fondos, que irán siempre acompañados de la procedencia de las obras originales, consignando su localización.
- El Departamento de Geografía, Urbanismo y Ordenación del Territorio de la Universidad de Cantabria se compromete a citar la procedencia de los documentos de la forma que el centro u organismo propietario del mismo nos haga constar.

En definitiva, gracias al establecimiento de diversos acuerdos y convenios de colaboración hemos creado la **Cartoteca Histórica Digital de Cantabria** que en la actualidad comprende los documentos cartográficos sobre Cantabria en formato digital existentes en las siguientes instituciones:

- Instituto Geográfico Nacional
- Museo Naval de Madrid
- Archivo General de Simancas
- Archivo General de Indias
- Biblioteca Municipal de Santander



cartoteca
Geografía, Urbanismo y Ordenación del Territorio



INSTITUTO GEOGRÁFICO NACIONAL



PLANIMETRÍA Y ALTIMETRÍA DE ARENAS DE IGUÑA



FONDOS DEL INSTITUTO GEOGRÁFICO NACIONAL (Madrid)

La licencia de la documentación cartográfica cedida por el Instituto Geográfico Nacional es **libre y gratuita** siempre y cuando se cumplan los siguientes requisitos:

- a) Se empleará exclusivamente para usos no comerciales.
- b) Su concesión llevará implícito el compromiso de citar al Instituto Geográfico Nacional como autor y propietario de la información.
- c) La cesión de la información geográfica digital licenciada por el CNIG, o de otra que incorpore ésta, a otra persona física o jurídica, requerirá la concesión por el CNIG de una nueva licencia al nuevo usuario, o la aceptación por éste de las condiciones iniciales de licenciamiento establecidas por el CNIG, que deberán ser manifestadas explícitamente en cualquier cesión de dicha información geográfica.

**INSTITUTO GEOGRÁFICO NACIONAL - ARCHIVO GENERAL
PLANOS Y MINUTAS PARA
EL PRIMER LEVANTAMIENTO DEL MAPA TOPOGRÁFICO NACIONAL**

Nº Doc	Tipo	Estado	Escala	Año principal	Año de modificación	Municipios históricos	Formato
390001	Planimetría	Malo	25000	05/01/1928	1944/1952	Alfoz de Lloredo	
390143	Altimetría	Bueno	25000	05/01/1928		Alfoz de Lloredo	
390303	Plano de Población	Bueno	5000	28/01/1927		Alfoz de Lloredo	
390304	Plano de Población	Bueno	5000	26/01/1927		Alfoz de Lloredo	
390002	Planimetría	Bueno	25000	01/04/1927	1937	Ampuero	
390003	Planimetría	Regular	25000	28/04/1927		Ampuero	
390004	Planimetría	Bueno	25000	10/04/1927		Ampuero	
390144	Altimetría	Bueno	25000	10/04/1927		Ampuero	
390145	Altimetría	Bueno	25000	01/04/1927		Ampuero	
390146	Altimetría	Bueno	25000	28/04/1927		Ampuero	
390305	Plano de Población	Bueno	5000	10/04/1927		Ampuero	
390306	Plano de Población	Bueno	5000	10/04/1927		Ampuero	
390307	Plano de Población	Bueno	5000	27/04/1927		Ampuero	
390005	Planimetría	Bueno	25000	15/05/1927	1944	Anievas Arenas de Iguña	
390147	Altimetría	Bueno	25000	20/05/1927		Anievas Arenas de Iguña	
390006	Planimetría	Bueno	25000	27/03/1928	1944	Arenas de Iguña Anievas	
390007	Conjunta	Regular	25000	10/04/1928	1943/1944	Arenas de Iguña Tojos, Los	
390148	Altimetría	Bueno	25000	20/05/1928		Arenas de Iguña Anievas	
390308	Plano de Población	Bueno	5000	01/06/1928		Arenas de Iguña	
390008	Planimetría	Regular	25000	01/08/1926	1937	Argoños	
390149	Altimetría	Bueno	25000	01/08/1926		Argoños	
390309	Plano de Población	Bueno	5000	12/12/1926		Argoños	
390009	Planimetría	Bueno	25000	20/05/1927	1937	Arnuelo	

**INSTITUTO GEOGRÁFICO NACIONAL - ARCHIVO GENERAL
PLANOS Y MINUTAS PARA
EL PRIMER LEVANTAMIENTO DEL MAPA TOPOGRÁFICO NACIONAL**

Nº Doc	Tipo	Estado	Escala	Año principal	Año de modificación	Municipios históricos	Formato
390150	Altimetría	Bueno	25000	20/05/1927		Arnuelo	
390310	Plano de Población	Bueno	5000	20/05/1927		Arnuelo	
390010	Planimetría	Bueno	25000	06/03/1928	1935/1944	Arredondo Ruesga	
390151	Altimetría	Bueno	25000	01/05/1928		Arredondo Miera	
390152	Altimetría	Bueno	25000	01/04/1928		Arredondo Ruesga	
390311	Plano de Población	Bueno	5000	01/04/1928		Arredondo Ruesga	
390011	Planimetría	Bueno	25000	05/03/1935	1937	Astillero, El	
390012	Planimetría	Bueno	25000	01/03/1935		Astillero, El	
390153	Altimetría	Bueno	25000	05/03/1935		Astillero, El	
390154	Altimetría	Bueno	25000	05/03/1931		Astillero, El	
390312	Plano de Población	Bueno	5000	08/03/1931		Astillero, El	
390313	Plano de Población	Bueno	5000	05/03/1935		Astillero, El	
390314	Plano de Población	Bueno	5000	08/03/1935		Astillero, El	
390013	Planimetría	Bueno	25000	10/03/1927		Bárcena de Cicero	
390014	Planimetría	Bueno	25000	31/05/1926		Bárcena de Cicero	
390155	Altimetría	Bueno	25000	31/05/1926		Bárcena de Cicero	
390156	Altimetría	Bueno	25000	10/03/1927		Bárcena de Cicero	
390315	Plano de Población	Bueno	5000	15/04/1928		Bárcena de Pie de Concha	
390015	Planimetría	Regular	25000	15/07/1927	1944	Bareyo	
390157	Altimetría	Bueno	25000	01/09/1928		Bareyo	
390316	Plano de Población	Bueno	5000	10/01/1927		Bareyo	
390016	Planimetría	Bueno	25000	27/02/1928	1935/1944/1951	Cabezón de la Sal	
390158	Conjunta	Bueno	25000	14/02/1928	1945	Cabezón de la Sal Valdáliga	

**INSTITUTO GEOGRÁFICO NACIONAL - ARCHIVO GENERAL
PLANOS Y MINUTAS PARA
EL PRIMER LEVANTAMIENTO DEL MAPA TOPOGRÁFICO NACIONAL**

Nº Doc	Tipo	Estado	Escala	Año principal	Año de modificación	Municipios históricos	Formato
390159	Altimetría	Bueno	25000	12/05/1928		Cabezón de la Sal	
390317	Plano de Población	Bueno	5000	01/04/1928		Cabezón de la Sal	
390318	Plano de Población	Bueno	5000	12/05/1928		Cabezón de la Sal	
390319	Plano de Población	Bueno	5000	12/05/1928		Cabezón de la Sal	
390017	Planimetría	Bueno	25000	10/03/1928	1946	Cabezón de Liébana Cillorigo-Castro	
390160	Altimetría	Bueno	25000	02/07/1927	1946	Cabezón de Liébana Cillorigo-Castro	
390325	Plano de Población	Bueno	5000	02/07/1928		Cabezón de Liébana	
390018	Planimetría	Bueno	25000	28/01/1928	1944	Camargo	
390161	Altimetría	Bueno	25000	13/03/1928		Camargo	
390320	Plano de Población	Bueno	5000	01/03/1928		Camargo	
390019	Planimetría	Bueno	25000	01/04/1928	1941/1944	Campoo de Yuso	
390020	Planimetría	Bueno	25000	01/04/1928	1943	Campoo de Yuso	
390162	Altimetría	Bueno	25000	15/04/1928		Campoo de Yuso	
390163	Altimetría	Bueno	25000	20/04/1928		Campoo de Yuso	
390321	Plano de Población	Bueno	5000	28/04/1928		Campoo de Yuso	
390322	Plano de Población	Bueno	5000	20/04/1928		Campoo de Yuso	
390164	Altimetría	Bueno	25000	20/04/1928		Castañeda	
390021	Planimetría	Bueno	25000	11/04/1927		Castro-Urdiales	
390022	Planimetría	Bueno	25000	26/05/1927		Castro-Urdiales	
390165	Altimetría	Bueno	25000	11/04/1927		Castro-Urdiales	
390166	Altimetría	Bueno	25000	26/05/1927		Castro-Urdiales	
390323	Plano de Población	Bueno	5000	26/06/1927		Castro-Urdiales	

**INSTITUTO GEOGRÁFICO NACIONAL - ARCHIVO GENERAL
PLANOS Y MINUTAS PARA
EL PRIMER LEVANTAMIENTO DEL MAPA TOPOGRÁFICO NACIONAL**

Nº Doc	Tipo	Estado	Escala	Año principal	Año de modificación	Municipios históricos	Formato
390023	Planimetría	Bueno	25000	18/03/1928	1944	Cieza Corrales de Buelna, Los	
390167	Altimetría	Bueno	25000	27/05/1928		Cieza Corrales de Buelna, Los	
390168	Conjunta	Bueno	25000	01/03/1928		Cieza	
390324	Plano de Población	Bueno	5000	02/07/1928		Cillorigo-Castro	
390024	Planimetría	Bueno	25000	12/05/1926		Colindres	
390177	Altimetría	Bueno	25000	12/05/1926	1937	Colindres	
390326	Plano de Población	Bueno	5000	25/05/1926		Colindres	
390025	Planimetría	Bueno	25000	10/05/1928	1951/1953	Comillas	
390169	Altimetría	Bueno	25000	10/05/1928		Comillas	
390327	Plano de Población	Bueno	5000	05/05/1928		Comillas	
390328	Plano de Población	Bueno	5000	13/07/1928		Comillas	
390334	Plano de Población	Bueno	5000	20/04/1928		Corrales de Buelna, Los	
390026	Planimetría	Bueno	25000	01/02/1928	1944	Corvera de Toranzo	
390027	Planimetría	Bueno	25000	10/05/1927	1944	Corvera de Toranzo	
390170	Altimetría	Bueno	25000	01/03/1928		Corvera de Toranzo	
390171	Altimetría	Bueno	25000	25/05/1928		Corvera de Toranzo	
390329	Plano de Población	Bueno	5000	25/04/1928		Corvera de Toranzo	
390330	Plano de Población	Bueno	5000	08/03/1927		Corvera de Toranzo	
390331	Plano de Población	Bueno	5000	08/03/1927		Corvera de Toranzo	
390332	Plano de Población	Bueno	5000	08/03/1927		Corvera de Toranzo	
390333	Plano de Población	Bueno	5000	08/03/1927		Corvera de Toranzo	
390028	Planimetría	Bueno	25000	25/05/1928	1944	Enmedio	
390029	Planimetría	Bueno	25000	25/05/1928	1944	Enmedio	

**INSTITUTO GEOGRÁFICO NACIONAL - ARCHIVO GENERAL
PLANOS Y MINUTAS PARA
EL PRIMER LEVANTAMIENTO DEL MAPA TOPOGRÁFICO NACIONAL**

Nº Doc	Tipo	Estado	Escala	Año principal	Año de modificación	Municipios históricos	Formato
390030	Planimetría	Bueno	25000	01/03/1927	1941	Enmedio	
390172	Altimetría	Bueno	25000	25/05/1928		Enmedio	
390173	Altimetría	Bueno	25000	25/05/1928		Enmedio	
390174	Altimetría	Bueno	25000	01/03/1927		Enmedio	
390335	Plano de Población	Bueno	5000	25/05/1928		Enmedio	
390336	Plano de Población	Bueno	5000	01/03/1927		Enmedio	
390031	Planimetría	Bueno	25000	11/02/1925	1944	Entrambasaguas	
390032	Planimetría	Bueno	25000	06/06/1928	1937	Entrambasaguas	
390033	Planimetría	Bueno	25000	01/07/1928	1944	Entrambasaguas	
390175	Altimetría	Bueno	25000	10/07/1928		Entrambasaguas	
390176	Altimetría	Bueno	25000	11/02/1928		Entrambasaguas	
390337	Plano de Población	Bueno	5000	10/07/1928		Entrambasaguas	
390338	Plano de Población	Bueno	5000	10/07/1928		Entrambasaguas	
390034	Planimetría	Malo	25000	22/10/1926	1937	Escalante	
390178	Altimetría	Bueno	25000	22/10/1926		Escalante	
390179	Altimetría	Bueno	25000	10/05/1927		Guriezo	
390180	Altimetría	Bueno	25000	05/04/1927		Guriezo	
390181	Altimetría	Bueno	25000	01/04/1927		Guriezo	
390339	Plano de Población	Bueno	5000	01/04/1927		Guriezo	
390469	Planimetría	Bueno	25000	01/04/1927		Guriezo	
390470	Planimetría	Bueno	25000	10/05/1927	1937/1955	Guriezo	
390471	Planimetría	Bueno	25000	29/03/1927		Guriezo	
390035	Planimetría	Bueno	25000	03/03/1927	1937	Hazas de Cesto	
390182	Altimetría	Bueno	25000	12/04/1927		Hazas de Cesto	

**INSTITUTO GEOGRÁFICO NACIONAL - ARCHIVO GENERAL
PLANOS Y MINUTAS PARA
EL PRIMER LEVANTAMIENTO DEL MAPA TOPOGRÁFICO NACIONAL**

Nº Doc	Tipo	Estado	Escala	Año principal	Año de modificación	Municipios históricos	Formato
390340	Plano de Población	Bueno	5000	15/04/1926		Hazas de Cesto	
390341	Plano de Población	Bueno	5000	10/04/1926		Hazas de Cesto	
390036	Planimetría	Bueno	25000	10/01/1927	1930	Hermandad de Campoo de Suso	
390037	Planimetría	Bueno	25000	18/05/1927	1943	Hermandad de Campoo de Suso	
390038	Planimetría	Bueno	25000	09/07/1928	1943	Hermandad de Campoo de Suso	
390039	Planimetría	Bueno	25000	16/03/1928	1943/1944	Hermandad de Campoo de Suso Polaciones	
390040	Planimetría	Bueno	25000	05/03/1928	1943	Hermandad de Campoo de Suso	
390041	Planimetría	Bueno	25000	05/03/1928	1943	Hermandad de Campoo de Suso	
390042	Planimetría	Bueno	25000	05/03/1928	1943	Hermandad de Campoo de Suso	
390183	Altimetría	Bueno	25000	18/05/1927		Hermandad de Campoo de Suso	
390184	Altimetría	Bueno	25000	30/04/1927		Hermandad de Campoo de Suso	
390185	Altimetría	Bueno	25000	01/07/1928		Hermandad de Campoo de Suso	
390186	Altimetría	Bueno	25000	16/06/1928		Hermandad de Campoo de Suso Polaciones	
390187	Altimetría	Bueno	25000	09/04/1928		Hermandad de Campoo de Suso	
390188	Altimetría	Bueno	25000	09/04/1928		Hermandad de Campoo de Suso	
390189	Altimetría	Bueno	25000	09/04/1928		Hermandad de Campoo de Suso	
390342	Plano de Población	Bueno	5000	30/09/1926		Hermandad de Campoo de Suso	
390343	Plano de Población	Bueno	5000	30/09/1926		Hermandad de Campoo de Suso	
390344	Plano de Población	Bueno	5000	30/06/1926		Hermandad de Campoo de Suso	
390345	Plano de Población	Bueno	5000	30/09/1926		Hermandad de Campoo de Suso	
390346	Plano de Población	Bueno	5000	23/03/1928		Hermandad de Campoo de Suso	
390347	Plano de Población	Bueno	5000	05/03/1928		Hermandad de Campoo de Suso Entrambasaguas	

**INSTITUTO GEOGRÁFICO NACIONAL - ARCHIVO GENERAL
PLANOS Y MINUTAS PARA
EL PRIMER LEVANTAMIENTO DEL MAPA TOPOGRÁFICO NACIONAL**

Nº Doc	Tipo	Estado	Escala	Año principal	Año de modificación	Municipios históricos	Formato
390451	Plano de Población	Bueno	5000	01/06/1928		Herrerías	
390190	Altimetría	Bueno	25000	26/03/1927		Laredo	
390348	Plano de Población	Bueno	5000	01/03/1926		Laredo	
390472	Planimetría	Bueno	25000	16/03/1927	1937	Laredo	
390043	Planimetría	Regular	25000	01/02/1927	1937	Liendo	
390191	Altimetría	Bueno	25000	01/02/1927		Liendo	
390349	Plano de Población	Bueno	5000	04/02/1926		Liendo	
390044	Planimetría	Bueno	25000	09/01/1928	1937	Liérganes	
390192	Altimetría	Bueno	25000	09/01/1928		Liérganes	
390350	Plano de Población	Bueno	5000	28/02/1927		Liérganes	
390351	Plano de Población	Bueno	5000	01/03/1927		Liérganes	
390045	Planimetría	Bueno	25000	01/01/1927	1937	Limpías	
390193	Altimetría	Bueno	25000	01/01/1927		Limpías	
390352	Plano de Población	Bueno	5000	01/01/1926		Limpías	
390046	Planimetría	Bueno	25000	12/02/1928	1944	Luenta	
390047	Planimetría	Bueno	25000	12/02/1928	1930/1933/1944	Luenta	
390194	Altimetría	Bueno	25000	20/02/1928		Luenta	
390195	Altimetría	Bueno	25000	12/02/1928		Luenta	
390353	Plano de Población	Bueno	5000	12/02/1928		Luenta	
390354	Plano de Población	Bueno	5000	05/02/1926		Luenta	
390355	Plano de Población	Bueno	5000	01/02/1926		Luenta	
390356	Plano de Población	Bueno	5000	30/01/1926		Luenta	
390048	Planimetría	Bueno	25000	04/02/1927	1937	Marina de Cudeyo	
390196	Altimetría	Bueno	25000	19/02/1927		Marina de Cudeyo	

**INSTITUTO GEOGRÁFICO NACIONAL - ARCHIVO GENERAL
PLANOS Y MINUTAS PARA
EL PRIMER LEVANTAMIENTO DEL MAPA TOPOGRÁFICO NACIONAL**

Nº Doc	Tipo	Estado	Escala	Año principal	Año de modificación	Municipios históricos	Formato
390357	Plano de Población	Bueno	5000	03/02/1927		Marina de Cudeyo	
390358	Plano de Población	Bueno	5000	08/02/1927		Marina de Cudeyo	
390359	Plano de Población	Bueno	5000	08/02/1927		Marina de Cudeyo	
390360	Plano de Población	Bueno	5000	08/02/1927		Marina de Cudeyo	
390049	Planimetría	Bueno	25000	14/02/1928	1941	Mazcuerras	
390197	Altimetría	Bueno	25000	21/04/1928		Mazcuerras	
390050	Planimetría	Bueno	25000	05/06/1928	1937	Medio Cudeyo	
390198	Altimetría	Bueno	25000	26/06/1928		Medio Cudeyo	
390361	Plano de Población	Bueno	5000	29/06/1928		Medio Cudeyo	
390362	Plano de Población	Bueno	5000	25/06/1928		Medio Cudeyo	
390363	Plano de Población	Bueno	5000	25/06/1928		Medio Cudeyo	
390051	Planimetría	Bueno	25000	23/04/1927	1937	Meruelo	
390199	Altimetría	Bueno	25000	23/04/1927		Meruelo	
390364	Plano de Población	Bueno	5000	23/04/1927		Meruelo	
390052	Planimetría	Bueno	25000	30/10/1926		Miengo	
390200	Altimetría	Bueno	25000	30/12/1926		Miengo	
390365	Plano de Población	Bueno	5000	10/01/1927		Miengo	
390053	Planimetría	Bueno	25000	02/04/1928	1944	Miera	
390201	Altimetría	Bueno	25000	14/05/1928		Miera	
390366	Plano de Población	Bueno	5000	14/05/1928		Miera	
390054	Planimetría	Bueno	25000	10/04/1928	1943/1944/1962	Molledo Bárcena de Pie de Concha	
390055	Planimetría	Bueno	25000	10/04/1928	1943/1944	Molledo Bárcena de Pie de Concha	

**INSTITUTO GEOGRÁFICO NACIONAL - ARCHIVO GENERAL
PLANOS Y MINUTAS PARA
EL PRIMER LEVANTAMIENTO DEL MAPA TOPOGRÁFICO NACIONAL**

Nº Doc	Tipo	Estado	Escala	Año principal	Año de modificación	Municipios históricos	Formato
390202	Altimetría	Bueno	25000	28/04/1928		Molledo Bárcena de Pie de Concha	
390203	Altimetría	Bueno	25000	25/04/1928		Molledo Bárcena de Pie de Concha	
390367	Plano de Población	Bueno	5000	17/04/1928		Molledo Bárcena de Pie de Concha	
390056	Planimetría	Bueno	25000	05/05/1926	1937	Noja	
390204	Altimetría	Bueno	25000	05/05/1926		Noja	
390368	Plano de Población	Bueno	5000	05/05/1926		Noja	
390057	Planimetría	Bueno	25000	27/03/1928	1944	Penagos	
390058	Planimetría	Bueno	25000	27/03/1928	1944	Penagos	
390369	Plano de Población	Bueno	5000	27/03/1928		Penagos	
390059	Planimetría	Bueno	25000	05/03/1928	1946	Peñarrubia Lamasón	
390060	Planimetría	Bueno	25000	03/03/1928	1944/1946	Peñarrubia	
390205	Altimetría	Bueno	25000	01/06/1928	1946	Peñarrubia	
390206	Altimetría	Bueno	25000	11/05/1928	1946	Peñarrubia Lamasón	
390061	Planimetría	Bueno	25000	28/03/1928		Pesaguero	
390062	Planimetría	Bueno	25000	28/03/1928		Pesaguero	
390063	Planimetría	Bueno	25000	07/03/1928	1944	Pesaguero Cabezón de Liébana	
390207	Altimetría	Bueno	25000	07/05/1928		Pesaguero Cabezón de Liébana	
390208	Altimetría	Bueno	25000	02/07/1928		Pesaguero	
390064	Planimetría	Bueno	25000	01/04/1928	1940/1944	Pesquera Santiurde de Reinosa	
390209	Altimetría	Bueno	25000	25/04/1928		Pesquera Santiurde de Reinosa	

**INSTITUTO GEOGRÁFICO NACIONAL - ARCHIVO GENERAL
PLANOS Y MINUTAS PARA
EL PRIMER LEVANTAMIENTO DEL MAPA TOPOGRÁFICO NACIONAL**

Nº Doc	Tipo	Estado	Escala	Año principal	Año de modificación	Municipios históricos	Formato
390370	Plano de Población	Bueno	5000	20/04/1928		Pesquera Santiurde de Reinosa	
390065	Planimetría	Bueno	25000	30/03/1927	1944	Piélagos	
390066	Planimetría	Bueno	25000	01/05/1927	1944/1951	Piélagos	
390210	Altimetría	Bueno	25000	15/09/1927		Piélagos	
390211	Altimetría	Bueno	25000	18/05/1927		Piélagos	
390371	Plano de Población	Bueno	5000	01/05/1927		Piélagos	
390372	Plano de Población	Bueno	5000	01/04/1927		Piélagos	
390373	Plano de Población	Bueno	5000	01/05/1927		Piélagos	
390374	Plano de Población	Bueno	5000	01/05/1927		Piélagos	
390067	Planimetría	Bueno	25000	23/03/1928	1944	Polaciones Cabuérniga	
390068	Planimetría	Bueno	25000	07/03/1928	1944	Polaciones Tudanca	
390212	Altimetría	Bueno	25000	07/05/1928		Polaciones Tudanca	
390213	Altimetría	Bueno	25000	01/05/1928		Polaciones Cabuérniga	
390069	Planimetría	Bueno	25000	22/12/1928	1952	Polanco	
390214	Altimetría	Bueno	25000	10/01/1929		Polanco	
390375	Plano de Población	Bueno	5000	12/12/1928		Polanco	
390376	Plano de Población	Bueno	5000	11/12/1928		Polanco	
390377	Plano de Población	Bueno	5000	13/12/1928		Polanco	
390378	Plano de Población	Bueno	5000	13/12/1928		Polanco	
390070	Planimetría	Restaurar	25000	01/05/1928	1944/1958/1968	Puente Viesgo Castañeda	
390215	Altimetría	Bueno	25000	02/04/1928		Puente Viesgo	
390379	Plano de Población	Bueno	5000	20/04/1928		Puente Viesgo	
390071	Planimetría	Bueno	25000	11/04/1927	1937	Ramales de la Victoria	

**INSTITUTO GEOGRÁFICO NACIONAL - ARCHIVO GENERAL
PLANOS Y MINUTAS PARA
EL PRIMER LEVANTAMIENTO DEL MAPA TOPOGRÁFICO NACIONAL**

Nº Doc	Tipo	Estado	Escala	Año principal	Año de modificación	Municipios históricos	Formato
390216	Altimetría	Bueno	25000	11/04/1927		Ramales de la Victoria	
390380	Plano de Población	Bueno	5000	11/04/1927		Ramales de la Victoria	
390072	Planimetría	Bueno	25000	25/02/1927	1937	Rasines	
390073	Planimetría	Bueno	25000	31/01/1927		Rasines	
390074	Planimetría	Bueno	25000	09/02/1927		Rasines	
390217	Altimetría	Bueno	25000	09/02/1927		Rasines	
390218	Altimetría	Bueno	25000	31/01/1927		Rasines	
390219	Altimetría	Bueno	25000	24/02/1927		Rasines	
390381	Plano de Población	Bueno	5000	02/05/1927		Rasines	
390075	Planimetría	Bueno	25000	01/03/1927		Reinosa	
390220	Altimetría	Bueno	25000	01/03/1927		Reinosa	
390382	Plano de Población	Bueno	2000	01/01/1927		Reinosa	
390076	Planimetría	Bueno	25000	16/01/1928	1944/1952	Reocín	
390221	Altimetría	Bueno	25000	15/01/1928		Reocín	
390383	Plano de Población	Bueno	5000	03/03/1928		Reocín	
390384	Plano de Población	Bueno	5000	02/03/1928		Reocín	
390385	Plano de Población	Bueno	5000	04/03/1928		Reocín	
390077	Planimetría	Bueno	25000	30/05/1928	1937	Ribamontán al Mar	
390222	Altimetría	Bueno	25000	30/05/1928		Ribamontán al Mar	
390386	Plano de Población	Bueno	5000	27/05/1929		Ribamontán al Mar	
390387	Plano de Población	Bueno	5000	25/05/1929		Ribamontán al Mar	
390388	Plano de Población	Bueno	5000	19/05/1929		Ribamontán al Mar	
390389	Plano de Población	Bueno	5000	26/05/1929		Ribamontán al Mar	
390390	Plano de Población	Bueno	5000	20/05/1929		Ribamontán al Mar	

**INSTITUTO GEOGRÁFICO NACIONAL - ARCHIVO GENERAL
PLANOS Y MINUTAS PARA
EL PRIMER LEVANTAMIENTO DEL MAPA TOPOGRÁFICO NACIONAL**

Nº Doc	Tipo	Estado	Escala	Año principal	Año de modificación	Municipios históricos	Formato
390391	Plano de Población	Bueno	5000	06/06/1929		Ribamontán al Mar	
390392	Plano de Población	Bueno	5000	01/06/1929		Ribamontán al Mar	
390078	Planimetría	Bueno	25000	21/07/1928		Ribamontán al Monte	
390079	Planimetría	Bueno	25000	07/04/1927	1937	Ribamontán al Monte	
390223	Altimetría	Bueno	25000	21/07/1928		Ribamontán al Monte	
390224	Altimetría	Bueno	25000	09/05/1927		Ribamontán al Monte	
390393	Plano de Población	Bueno	5000	24/03/1927		Ribamontán al Monte	
390394	Plano de Población	Bueno	5000	21/03/1927		Ribamontán al Monte	
390395	Plano de Población	Bueno	5000	21/07/1928		Ribamontán al Monte	
390396	Plano de Población	Bueno	5000	24/03/1927		Ribamontán al Monte	
390080	Planimetría	Bueno	25000	01/03/1928	1944	Rionansa	
390081	Planimetría	Bueno	25000	01/03/1928	1944	Rionansa Tudanca	
390082	Planimetría	Bueno	25000	01/03/1928	1944	Rionansa Lamasón	
390083	Planimetría	Bueno	25000	01/03/1928	1943/1944	Rionansa Cabuérniga	
390084	Planimetría	Bueno	25000	06/03/1928	1944	Rionansa Cabuérniga	
390085	Planimetría	Bueno	25000	01/03/1928	1944/1951	Rionansa Lamasón	
390086	Planimetría	Bueno	25000	03/03/1928	1934/1944	Rionansa Herrerías	
390087	Planimetría	Bueno	25000	06/03/1928	1945	Rionansa Herrerías	
390225	Altimetría	Bueno	25000	01/06/1928		Rionansa Herrerías	
390226	Altimetría	Bueno	25000	30/04/1928		Rionansa Cabuérniga	
390227	Altimetría	Bueno	25000	05/05/1928		Rionansa Cabuérniga	
390228	Altimetría	Bueno	25000	05/05/1928		Rionansa Cabuérniga	
390229	Altimetría	Bueno	25000	30/04/1928		Rionansa Lamasón	
390230	Altimetría	Bueno	25000	30/04/1928		Rionansa Lamasón	

**INSTITUTO GEOGRÁFICO NACIONAL - ARCHIVO GENERAL
PLANOS Y MINUTAS PARA
EL PRIMER LEVANTAMIENTO DEL MAPA TOPOGRÁFICO NACIONAL**

Nº Doc	Tipo	Estado	Escala	Año principal	Año de modificación	Municipios históricos	Formato
390231	Altimetría	Bueno	25000	30/04/1928		Rionansa Tudanca	
390232	Altimetría	Bueno	25000	30/04/1928		Rionansa	
390397	Plano de Población	Bueno	5000	09/04/1928		Rionansa Lamasón	
390088	Planimetría	Bueno	25000	10/04/1928	1937/1944	Riotuerto Ruesga	
390089	Planimetría	Bueno	25000	08/03/1928	1936/1944	Riotuerto Miera	
390233	Altimetría	Bueno	25000	30/04/1928		Riotuerto Ruesga	
390234	Altimetría	Bueno	25000	08/03/1928		Riotuerto Miera	
390398	Plano de Población	Bueno	5000	22/05/1928		Riotuerto	
390090	Planimetría	Bueno	25000	01/05/1927	1941/1943/1944	Rozas de Valdearroyo, Las	
390091	Planimetría	Bueno	25000	25/05/1928	1941/1943	Rozas de Valdearroyo, Las	
390235	Altimetría	Bueno	25000	01/05/1927		Rozas de Valdearroyo, Las	
390236	Altimetría	Bueno	25000	25/05/1928		Rozas de Valdearroyo, Las	
390399	Plano de Población	Bueno	5000	01/05/1927		Rozas de Valdearroyo, Las	
390400	Plano de Población	Bueno	5000	25/05/1928		Rozas de Valdearroyo, Las	
390401	Plano de Población	Bueno	2000	01/05/1941		Rozas de Valdearroyo, Las	
390092	Planimetría	Regular	25000	18/03/1928	1944	Ruente Cieza	
390093	Planimetría	Bueno	25000	01/04/1928	1944	Ruente Cabuerniga	
390094	Planimetría	Bueno	25000	01/04/1928	1943/1944	Ruente Cabuerniga	
390237	Altimetría	Bueno	25000	27/04/1929		Ruente Cieza	
390238	Altimetría	Bueno	25000	25/04/1928		Ruente Cabuerniga	
390239	Altimetría	Bueno	25000	25/04/1928		Ruente Cabuerniga	
390402	Plano de Población	Bueno	5000	10/04/1928		Ruente	
390403	Plano de Población	Bueno	5000	06/06/1928		Ruente Cieza	
390240	Altimetría	Bueno	25000	29/03/1928		Ruesga Voto	

**INSTITUTO GEOGRÁFICO NACIONAL - ARCHIVO GENERAL
PLANOS Y MINUTAS PARA
EL PRIMER LEVANTAMIENTO DEL MAPA TOPOGRÁFICO NACIONAL**

Nº Doc	Tipo	Estado	Escala	Año principal	Año de modificación	Municipios históricos	Formato
390404	Plano de Población	Bueno	5000	15/03/1928		Ruesga	
390095	Planimetría	Bueno	25000	15/03/1928	1952	Ruiloba	
390241	Altimetría	Bueno	25000	28/03/1928		Ruiloba	
390242	Altimetría	Bueno	25000	20/04/1928		San Felices de Buelna Corrales de Buelna, Los	
390405	Plano de Población	Bueno	5000	20/04/1928		San Felices de Buelna	
390096	Planimetría	Bueno	25000	20/03/1928	1940	San Miguel de Aguayo	
390243	Altimetría	Bueno	25000	25/04/1928		San Miguel de Aguayo	
390406	Plano de Población	Bueno	5000	24/03/1928		San Miguel de Aguayo	
390097	Planimetría	Bueno	25000	01/05/1928		San Pedro del Romeral	
390244	Altimetría	Bueno	25000	01/05/1928		San Pedro del Romeral	
390407	Plano de Población	Bueno	5000	01/05/1928		San Pedro del Romeral	
390098	Planimetría	Bueno	25000	12/04/1928	1944	San Roque de Riomiera	
390099	Planimetría	Bueno	25000	22/04/1928	1944	San Roque de Riomiera	
390245	Altimetría	Bueno	25000	22/04/1928		San Roque de Riomiera	
390246	Altimetría	Bueno	25000	22/04/1928		San Roque de Riomiera	
390110	Planimetría	Bueno	25000	28/01/1928	1944	San Vicente de la Barquera Val de San Vicente	
390257	Altimetría	Bueno	25000	28/02/1928		San Vicente de la Barquera Val de San Vicente	
390431	Plano de Población	Bueno	5000	06/04/1928		San Vicente de la Barquera	
390100	Planimetría	Bueno	25000	30/04/1928	1937	Santa Cruz de Bezana	
390101	Planimetría	Bueno	25000	28/01/1928	1944	Santa Cruz de Bezana	
390247	Altimetría	Bueno	25000	30/04/1928		Santa Cruz de Bezana	

**INSTITUTO GEOGRÁFICO NACIONAL - ARCHIVO GENERAL
PLANOS Y MINUTAS PARA
EL PRIMER LEVANTAMIENTO DEL MAPA TOPOGRÁFICO NACIONAL**

Nº Doc	Tipo	Estado	Escala	Año principal	Año de modificación	Municipios históricos	Formato
390248	Altimetría	Bueno	25000	13/03/1928		Santa Cruz de Bezana	
390408	Plano de Población	Bueno	5000	19/05/1928		Santa Cruz de Bezana	
390409	Plano de Población	Bueno	5000	01/09/1927		Santa Cruz de Bezana	
390102	Planimetría	Bueno	25000	03/03/1928	1944	Santa María de Cayón	
390103	Planimetría	Bueno	25000	10/02/1928	1944	Santa María de Cayón	
390249	Altimetría	Bueno	25000	25/03/1928		Santa María de Cayón	
390250	Altimetría	Bueno	25000	20/05/1928		Santa María de Cayón	
390410	Plano de Población	Bueno	5000	05/06/1928		Santa María de Cayón	
390411	Plano de Población	Bueno	5000	01/06/1928		Santa María de Cayón	
390412	Plano de Población	Bueno	5000	20/04/1928		Santa María de Cayón	
390413	Plano de Población	Bueno	5000	10/04/1928		Santa María de Cayón	
390104	Planimetría	Bueno	25000	03/04/1935	1942	Santander	
390251	Altimetría	Bueno	25000	03/04/1935		Santander	
390414	Plano de Población	Bueno	5000	02/04/1935		Santander	
390415	Plano de Población	Bueno	5000	08/02/1926		Santander	
390416	Plano de Población	Bueno	5000	08/02/1926		Santander	
390417	Plano de Población	Bueno	5000	08/02/1926		Santander	
390418	Plano de Población	Bueno	5000	08/02/1926		Santander	
390105	Planimetría	Bueno	25000	20/04/1927	1952	Santillana del Mar	
390252	Altimetría	Bueno	25000	20/04/1927		Santillana del Mar	
390419	Plano de Población	Bueno	5000	10/03/1927		Santillana del Mar	
390420	Plano de Población	Bueno	5000	15/02/1927		Santillana del Mar	
390106	Planimetría	Bueno	25000	10/05/1928	1940	Santiurde de Reinosa	
390253	Altimetría	Bueno	25000	10/05/1928		Santiurde de Reinosa	

**INSTITUTO GEOGRÁFICO NACIONAL - ARCHIVO GENERAL
PLANOS Y MINUTAS PARA
EL PRIMER LEVANTAMIENTO DEL MAPA TOPOGRÁFICO NACIONAL**

Nº Doc	Tipo	Estado	Escala	Año principal	Año de modificación	Municipios históricos	Formato
390421	Plano de Población	Bueno	5000	10/05/1928		Santiurde de Reinosa Hermandad de Campoo de Suso	
390107	Planimetría	Bueno	25000	20/05/1928		Santiurde de Toranzo	
390108	Planimetría	Bueno	25000	01/02/1928		Santiurde de Toranzo	
390254	Altimetría	Bueno	25000	30/05/1928		Santiurde de Toranzo	
390255	Altimetría	Bueno	25000	10/03/1928		Santiurde de Toranzo	
390422	Plano de Población	Bueno	5000	28/01/1928		Santiurde de Toranzo	
390423	Plano de Población	Bueno	5000	28/01/1928		Santiurde de Toranzo	
390424	Plano de Población	Bueno	5000	25/04/1928		Santiurde de Toranzo	
390109	Planimetría	Bueno	25000	30/10/1926	1937	Santoña	
390256	Altimetría	Bueno	25000	30/10/1926		Santoña	
390425	Plano de Población	Bueno	2000	08/03/1927		Santoña	
390426	Plano de Población	Bueno	2000	08/03/1927		Santoña	
390427	Plano de Población	Bueno	2000	08/03/1927		Santoña	
390428	Plano de Población	Bueno	2000	08/03/1927		Santoña	
390429	Plano de Población	Bueno	2000	08/03/1927		Santoña	
390430	Plano de Población	Bueno	2000	08/03/1927		Santoña	
390432	Plano de Población	Bueno	5000	01/06/1928		Saro	
390433	Plano de Población	Bueno	5000	04/06/1928		Selaya	
390111	Planimetría	Bueno	25000	01/04/1927	1944	Soba	
390112	Planimetría	Bueno	25000	10/05/1927		Soba	
390113	Planimetría	Bueno	25000	16/04/1927		Soba	
390114	Planimetría	Bueno	25000	10/04/1927		Soba	
390115	Planimetría	Bueno	25000	30/04/1927		Soba	

**INSTITUTO GEOGRÁFICO NACIONAL - ARCHIVO GENERAL
PLANOS Y MINUTAS PARA
EL PRIMER LEVANTAMIENTO DEL MAPA TOPOGRÁFICO NACIONAL**

Nº Doc	Tipo	Estado	Escala	Año principal	Año de modificación	Municipios históricos	Formato
390116	Planimetría	Bueno	25000	22/04/1927	1937	Soba	
390117	Planimetría	Bueno	25000	06/05/1927		Soba	
390258	Altimetría	Bueno	25000	01/04/1927		Soba	
390259	Conjunta	Bueno	25000	15/04/1928		Soba	
390260	Altimetría	Bueno	25000	01/04/1927		Soba	
390261	Conjunta	Bueno	25000	01/04/1928		Soba	
390262	Altimetría	Bueno	25000	09/05/1927		Soba	
390263	Altimetría	Bueno	25000	21/04/1927		Soba	
390264	Altimetría	Bueno	25000	10/05/1927		Soba	
390265	Altimetría	Bueno	25000	01/04/1927		Soba	
390266	Altimetría	Bueno	25000	01/05/1928		Soba	
390434	Plano de Población	Bueno	5000	01/05/1927		Soba	
390435	Plano de Población	Bueno	5000	01/04/1927		Soba	
390118	Planimetría	Bueno	25000	10/04/1927	1937	Solórzano	
390267	Altimetría	Bueno	25000	10/04/1927		Solórzano	
390436	Plano de Población	Bueno	5000	10/04/1927		Solórzano	
390119	Planimetría	Bueno	25000	20/04/1928		Suances	
390268	Altimetría	Bueno	25000	10/05/1928		Suances	
390437	Plano de Población	Bueno	5000	03/07/1928		Suances	
390438	Plano de Población	Regular	5000	20/06/1928		Suances	
390120	Planimetría	Bueno	25000	20/03/1928	1943	Tojos, Los Hermandad de Campoo de Suso	
390121	Planimetría	Bueno	25000	10/05/1928	1943	Tojos, Los Hermandad de Campoo de Suso	

**INSTITUTO GEOGRÁFICO NACIONAL - ARCHIVO GENERAL
PLANOS Y MINUTAS PARA
EL PRIMER LEVANTAMIENTO DEL MAPA TOPOGRÁFICO NACIONAL**

Nº Doc	Tipo	Estado	Escala	Año principal	Año de modificación	Municipios históricos	Formato
390269	Altimetría	Bueno	25000	10/05/1928		Tojos, Los Hermandad de Campoo de Suso	
390270	Altimetría	Bueno	25000	05/05/1928		Tojos, Los Hermandad de Campoo de Suso	
390271	Conjunta	Bueno	25000	15/03/1928	1930	Tojos, Los Bárcena de Pie de Concha	
390439	Plano de Población	Bueno	5000	10/04/1928		Tojos, Los	
390440	Plano de Población	Bueno	5000	10/03/1928		Tojos, Los	
390122	Planimetría	Bueno	25000	04/03/1928	1952	Torrelavega Cartes	
390272	Altimetría	Bueno	25000	09/05/1928		Torrelavega Cartes	
390441	Plano de Población	Bueno	5000	22/05/1928		Torrelavega	
390442	Plano de Población	Bueno	5000	25/05/1928		Torrelavega	
390123	Planimetría	Bueno	25000	01/03/1928		Tudanca	
390124	Altimetría	Bueno	25000	30/04/1928		Tudanca	
390443	Plano de Población	Bueno	5000	01/05/1928		Tudanca Cabuerniga	
390125	Planimetría	Bueno	25000	03/02/1928	1952	Udías	
390273	Altimetría	Bueno	25000	14/05/1928		Udías	
390292	Altimetría	Bueno	25000	01/06/1928		Val de San Vicente	
390293	Altimetría	Bueno	25000	01/06/1928	1945	Val de San Vicente	
390449	Plano de Población	Bueno	5000	20/05/1928		Val de San Vicente	
390450	Plano de Población	Bueno	5000	01/06/1928		Val de San Vicente	
390126	Planimetría	Bueno	25000	01/02/1928	1944	Valdáliga San Vicente de la Barquera	
390127	Planimetría	Bueno	25000	01/02/1928	1944/1935	Valdáliga San Vicente de la Barquera	
390274	Altimetría	Bueno	25000	11/03/1928		Valdáliga San Vicente de la Barquera	

**INSTITUTO GEOGRÁFICO NACIONAL - ARCHIVO GENERAL
PLANOS Y MINUTAS PARA
EL PRIMER LEVANTAMIENTO DEL MAPA TOPOGRÁFICO NACIONAL**

Nº Doc	Tipo	Estado	Escala	Año principal	Año de modificación	Municipios históricos	Formato
390275	Altimetría	Bueno	25000	11/02/1928		Valdáliga San Vicente de la Barquera	
390444	Plano de Población	Bueno	5000	20/04/1928		Valdáliga	
390128	Planimetría	Bueno	25000	23/05/1927	1941	Valdeolea	
390129	Planimetría	Bueno	25000	10/03/1927		Valdeolea	
390130	Planimetría	Bueno	25000	30/04/1927	1941	Valdeolea	
390276	Altimetría	Bueno	25000	23/05/1927		Valdeolea	
390277	Altimetría	Bueno	25000	10/03/1927		Valdeolea	
390278	Altimetría	Bueno	25000	30/04/1927		Valdeolea	
390445	Plano de Población	Bueno	5000	15/03/1927		Valdeolea	
390131	Planimetría	Bueno	25000	13/04/1925	1941	Valdeprado del Río	
390132	Planimetría	Regular	25000	12/04/1925	1941	Valdeprado del Río	
390279	Altimetría	Bueno	25000	12/04/1925		Valdeprado del Río	
390280	Altimetría	Bueno	25000	13/04/1925		Valdeprado del Río	
390133	Planimetría	Bueno	25000	09/05/1923	1944/1957	Valderredible	
390281	Altimetría	Bueno	25000	04/05/1923		Valderredible	
390282	Altimetría	Bueno	25000	07/05/1924		Valderredible	
390283	Altimetría	Bueno	25000	10/04/1925		Valderredible	
390284	Altimetría	Bueno	25000	09/03/1925		Valderredible	
390285	Altimetría	Bueno	25000	01/05/1924		Valderredible	
390286	Altimetría	Bueno	25000	10/04/1922		Valderredible	
390287	Altimetría	Bueno	25000	14/05/1923		Valderredible	
390288	Altimetría	Bueno	25000	10/05/1924		Valderredible	
390289	Altimetría	Bueno	25000	09/05/1923		Valderredible	

**INSTITUTO GEOGRÁFICO NACIONAL - ARCHIVO GENERAL
PLANOS Y MINUTAS PARA
EL PRIMER LEVANTAMIENTO DEL MAPA TOPOGRÁFICO NACIONAL**

Nº Doc	Tipo	Estado	Escala	Año principal	Año de modificación	Municipios históricos	Formato
390290	Altimetría	Bueno	25000	13/04/1925		Valderredible	
390291	Altimetría	Bueno	25000	13/04/1925		Valderredible	
390446	Plano de Población	Bueno	5000	10/04/1925		Valderredible	
390447	Plano de Población	Bueno	5000	14/05/1923		Valderredible	
390448	Plano de Población	Bueno	5000	25/04/1923		Valderredible	
390459	Planimetría	Bueno	25000	01/05/1924		Valderredible	
390460	Planimetría	Bueno	25000	13/04/1925	1944	Valderredible	
390461	Planimetría	Bueno	25000	01/03/1925		Valderredible	
390462	Planimetría	Bueno	25000	10/04/1925	1933/1941/1944	Valderredible	
390463	Planimetría	Bueno	25000	10/04/1922	1944	Valderredible	
390464	Planimetría	Bueno	25000	01/05/1924	1944	Valderredible	
390465	Planimetría	Bueno	25000	13/04/1925	1944/1941	Valderredible	
390466	Planimetría	Bueno	25000	07/05/1924	1941/1944	Valderredible	
390467	Planimetría	Bueno	25000	04/05/1923	1944	Valderredible	
390468	Planimetría	Bueno	25000	14/05/1923	1941/1944	Valderredible	
390134	Planimetría	Bueno	25000	15/05/1928		Vega de Pas	
390135	Planimetría	Bueno	25000	01/09/1926		Vega de Pas	
390294	Altimetría	Bueno	25000	01/01/1926		Vega de Pas	
390295	Altimetría	Bueno	25000	01/01/1926		Vega de Pas	
390136	Planimetría	Bueno	25000	10/05/1928	1944	Villacarriedo Selaya	
390296	Altimetría	Bueno	25000	15/05/1928		Villacarriedo Selaya	
390452	Plano de Población	Bueno	5000	02/06/1928		Villacarriedo	
390453	Plano de Población	Bueno	5000	05/06/1928		Villacarriedo	
390137	Planimetría	Bueno	25000	01/05/1927	1937	Villaescusa	

**INSTITUTO GEOGRÁFICO NACIONAL - ARCHIVO GENERAL
PLANOS Y MINUTAS PARA
EL PRIMER LEVANTAMIENTO DEL MAPA TOPOGRÁFICO NACIONAL**

Nº Doc	Tipo	Estado	Escala	Año principal	Año de modificación	Municipios históricos	Formato
390297	Altimetría	Bueno	25000	01/05/1927		Villaescusa	
390454	Plano de Población	Bueno	5000	01/05/1927		Villaescusa	
390455	Plano de Población	Bueno	5000	01/05/1927		Villaescusa	
390138	Planimetría	Bueno	25000	11/02/1928	1944	Villafufre Saro	
390139	Planimetría	Bueno	25000	25/02/1928	1944	Villafufre Saro	
390298	Altimetría	Bueno	25000	10/05/1928		Villafufre Saro	
390299	Altimetría	Bueno	25000	01/05/1928		Villafufre Saro	
390456	Plano de Población	Bueno	5000	15/06/1928		Villafufre	
390457	Plano de Población	Bueno	5000	20/06/1928		Villafufre	
390300	Altimetría	Bueno	25000	10/05/1927		Villaverde de Trucíos	
390458	Plano de Población	Regular	5000	10/05/1927		Villaverde de Trucíos	
390473	Planimetría	Bueno	25000	10/05/1927	1937	Villaverde de Trucíos	
390140	Planimetría	Bueno	25000	20/03/1928	1944	Voto Ruesga	
390141	Planimetría	Bueno	25000	12/03/1928	1937	Voto	
390142	Planimetría	Bueno	25000	25/03/1928	1944	Voto Ruesga	
390301	Altimetría	Bueno	25000	28/04/1928		Voto Ruesga	
390302	Altimetría	Bueno	25000	10/04/1928		Voto	

**CARTOTECA DEL INSTITUTO GEOGRÁFICO NACIONAL
MAPA TOPOGRÁFICO NACIONAL DE ESPAÑA - E. 1:50.000**

Hoja	Título	Referencia	Formato
18		Edición de 1942: 500181942nnn	JPG
32	Llanes	Edición de 1939: 500321939cgn Edición de 1943: 500321943nnn Edición de 2002: 500322002cns	JPG
33	Comillas	Edición de 1934: 500331934nnn Edición de 1968: 500331968nns Edición de 2002: 500332003cns	JPG
34	Torrelavega	Edición de 1936: 500341936cgn Edición de 1941: 500341941nnn Edición de 1952: 500341952nnn Edición de 1971: 500341971nns Edición de 2002: 500342002cns	JPG
35	Santander	Edición de 1937: 500351937cgn Edición de 1942: 500351942nnn Edición de 2003: 500352003cns	JPG
36	Castro Urdiales	Edición de 1937: 500361937cgn Edición de 1940: 500361940nnn Edición de 1954: 500361954nnn Edición de 2003: 500362003cns	JPG
37	Guecho	Edición de 1940: 500371940nnn Edición de 1953: 500371953nnn Edición de 2007: 500372007cns	JPG
56	Carreña-Cabrales Carreña	Edición de 1943: 500561943nnn Edición de 2004: 500562004cns	JPG
57	Cabezón de Sal	Edición de 1936: 500571936nnn Edición de 1991: 500571991nnn Edición de 2002: 500572002cns	JPG
58	Los Corrales de Buelna	Edición de 1934: 500581934nnn Edición de 1987: 500581987nnn Edición de 2003: 500582003cns	JPG
59	Villacarriedo Selaya	Edición de 1935: 500591935nnn Edición de 1955: 500591955nnn Edición de 2005: 500592005cns	JPG
60	Valmaseda	Edición de 1940: 500601940nnn Edición de 1954: 500601954nnn Edición de 2005: 500602005cns	JPG
61	Bilbao	Edición de 1942: 500611942nnn Edición de 1958: 500611958nnn Edición de 2002: 500612002cns	JPG
81	Potes	Edición de 1937: 500811937cgn Edición de 1941: 500811941nnn Edición de 1968: 500811968nns Edición de 2002: 500812002cns	JPG
82	Tudanca	Edición de 1931: 500821931nnn Edición de 1931: 500821931nns Edición de 1976: 500821976nnn Edición de 2002: 500822002cns	JPG

**CARTOTECA DEL INSTITUTO GEOGRÁFICO NACIONAL
MAPA TOPOGRÁFICO NACIONAL DE ESPAÑA - E. 1:50.000**

Hoja	Título	Referencia	Formato
83	Reinosa	Edición de 1931: 500831931nns Edición de 1933: 500831933nnn Edición de 1976: 500831976nnn Edición de 2005: 500832005cns	JPG
84	Espinosa de los Monteros	Edición de 1936: 500841936ngn Edición de 1937: 500841937cgn Edición de 1941: 500841941nnn Edición de 1988: 500841988nnn Edición de 2007: 500842007cns	JPG
85	Villasana de Mena	Edición de 1942: 500851942nnn Edición de 1992: 500851992nnn Edición de 2007: 500852007cns	JPG
107	Barruelo de Santullán	Edición de 1932: 501071932nnn Edición de 1932: 50071932nns Edición de 2008: 501072008cns	JPG
108	Las Rozas Matamorosa	Edición de 1939: 501081939cgn Edición de 1942: 501081942nnn Edición de 2000: 501082000cns	JPG
109	Villarcayo	Edición de 1936: 501091936nnn Edición de 1957: 501091957nnn Edición de 2007: 501092007cns	JPG
134	Polientes	Edición de 1936: 501341936nnn Edición de 2007: 501342007cns	JPG
135	Sedano	Edición de 1933: 501351933nnn Edición de 1960: 501351960nnn Edición de 2007: 501352007cns	JPG

**CARTOTECA DEL INSTITUTO GEOGRÁFICO NACIONAL
MAPA TOPOGRÁFICO NACIONAL DE ESPAÑA - E. 1:25.000**

Hoja		Título	Referencia	Formato	MTN-50
18	I				
	II				
	III				
	IV		Edición de 1981: 25001841981 Edición de 1999: 25001841999	JPG	
32	I		Edición de 1990: 25003211990	JPG	Llanes
	II				
	III		Edición de 1990: 25003231990 Edición de 2000: 25003232000	JPG	
	IV		Edición de 1990: 25003241990	JPG	
33	I				Comillas
	II				
	III		Edición de 1982: 25003331982 Edición de 1999: 25003331999	JPG	
	IV		Edición de 1982: 25003341982	JPG	
34	I		Edición de 1985: 25003411985 Edición de 1999: 25003411999	JPG	Torrelavega
	II		Edición de 1985: 25003421985 Edición de 1999: 25003421999	JPG	
	III				
	IV				
35	I		Edición de 1983: 25003511983 Edición de 2000: 25003512000	JPG	Santander
	II		Edición de 1982: 25003521982 Edición de 2000: 25003522000	JPG	
	III		Edición de 1983: 25003531983 Edición de 2000: 25003532000	JPG	
	IV		Edición de 1981: 25003541981 Edición de 2000: 25003542000	JPG	
36	I		Edición de 1981: 25003611981 Edición de 2000: 25003612000	JPG	Castro Urdiales
	II				
	III		Edición de 1981: 25003631981 Edición de 2000: 25003632000	JPG	
	IV		Edición de 1983: 25003641983 Edición de 2000: 25003642000	JPG	

**CARTOTECA DEL INSTITUTO GEOGRÁFICO NACIONAL
MAPA TOPOGRÁFICO NACIONAL DE ESPAÑA - E. 1:25.000**

Hoja	Título	Referencia	Formato	MTN-50
37	I			Guecho
	II	Edición de 1981: 25003721981 Edición de 1999: 25003721999	JPG	
	III	Edición de 1983: 25003731983 Edición de 1999: 25003731999	JPG	
	IV	Edición de 1983: 25003741983 Edición de 1999: 25003741999	JPG	
56	I	Edición de 1987: 25005611987 Edición de 1999: 25005611999	JPG	Carreña- Cabrales Carreña
	II	Edición de 1987: 25005621987 Edición de 2002: 25005622002	JPG	
	III	Edición de 1987: 25005631987 Edición de 2002: 25005632002	JPG	
	IV	Edición de 1987: 25005641987 Edición de 2002: 25005642002	JPG	
57	I	Edición de 1982: 25005711982 Edición de 2000: 25005712000 Edición de 2007: 25005712007	JPG	Cabezón de Sal
	II	Edición de 1982: 25005721982 Edición de 2000: 25005722000 Edición de 2007: 25005722007	JPG	
	III	Edición de 1982: 25005731982 Edición de 2000: 25005732000 Edición de 2007: 25005732007	JPG	
	IV	Edición de 1982: 25005741982 Edición de 2000: 25005742000 Edición de 2007: 25005742007	JPG	
58	I	Edición de 1982: 25005811982 Edición de 1999: 25005811999 Edición de 2007: 25005812007	JPG	Los Corrales de Buelna
	II	Edición de 1982: 25005821982 Edición de 1999: 25005821999 Edición de 2007: 25005822007	JPG	
	III	Edición de 1982: 25005831982 Edición de 1999: 25005831999 Edición de 2007: 25005832007	JPG	
	IV	Edición de 1982: 25005841982 Edición de 1999: 25005841999 Edición de 2007: 25005842007	JPG	
59	I			Villacarriedo Selaya
	II			
	III			

**CARTOTECA DEL INSTITUTO GEOGRÁFICO NACIONAL
MAPA TOPOGRÁFICO NACIONAL DE ESPAÑA - E. 1:25.000**

Hoja		Título	Referencia	Formato	MTN-50
	IV				
60	I				Valmaseda
	II				
	III				
	IV				
61	I		Edición de 1979: 25006111979 Edición de 1999: 25006111999	JPG	Bilbao
	II				
	III				
	IV				
81	I		Edición de 1987: 25008111987 Edición de 2000: 25008112000	JPG	Potes
	II		Edición de 1987: 25008121987 Edición de 2000: 25008122000	JPG	
	III		Edición de 1987: 25008131987 Edición de 2000: 25008132000	JPG	
	IV		Edición de 1987: 25008141987 Edición de 2000: 25008142000	JPG	
82	I				Tudanca
	II				
	III				
	IV				
83	I				Reinosa
	II				
	III				
	IV				
84	I				Espinosa de los Monteros
	II				
	III				

**CARTOTECA DEL INSTITUTO GEOGRÁFICO NACIONAL
MAPA TOPOGRÁFICO NACIONAL DE ESPAÑA - E. 1:25.000**

Hoja		Título	Referencia	Formato	MTN-50
	IV				
85	I				Villasana de Mena
	II				
	III				
	IV				
107	I		Edición de 1996: 25010711996 Edición de 2005: 25010712005	JPG	Barruelo de Santullán
	II		Edición de 1996: 25010721996 Edición de 2005: 25010722005	JPG	
	III		Edición de 1996: 25010731996 Edición de 2005: 25010732005	JPG	
	IV		Edición de 1997: 25010741997 Edición de 2005: 25010742005	JPG	
108	I				Las Rozas Matamorosa
	II				
	III				
	IV				
109	I				Villarcayo
	II				
	III				
	IV				
134	I				Polientes
	II				
	III				
	IV				
135	I				Sedano
	II				
	III				



CARTOTECA DEL INSTITUTO GEOGRÁFICO NACIONAL
MAPA TOPOGRÁFICO NACIONAL DE ESPAÑA - E. 1:25.000

Hoja		Título	Referencia	Formato	MTN-50
	IV				

**CARTOTECA DEL INSTITUTO GEOGRÁFICO NACIONAL
MAPAS TOPOGRÁFICOS PROVINCIALES Y AUTONÓMICOS**

Hoja	Título	Escala	Referencia	Formato
	Provincia de Santander		Edición de 1942: P391942dnn Edición de 1974: P391974nns Edición de 1988: P391988dns Edición de 1993: P391993dns Edición de 2000: P392000dns Edición de 2004: P392004dns	JPG
	Comunidad Autónoma de Cantabria		Edición de 1970: A041970nnn Edición de 1971: A041971nnn Edición de 2004: A042004cns	JPG

**CARTOTECA DEL INSTITUTO GEOGRÁFICO NACIONAL
MAPAS HISTÓRICOS DE CANTABRIA**

Referencia	Año	Descripción	Características	Formato
IGN 315	1861	CANTABRIA. Mapas generales. 1861. Coello, Francisco; Madoz, Pascual: Santander.		JPG
IGN 316	1583	CANTABRIA (costa). Cartas náuticas. 1583. Lucas Lans Waghenaer: Die Zee Custen Biscaien Tuschen Laredo En Santillana Soe Hem Dort Selve Landt. Escala gráfica.		JPG
IGN 318	1862	CANTABRIA. Mapas geológicos. 1862. García Martino, Francisco; Coello, Francisco: Bosquejo geológico de la provincia de Santander. E. 1:250.000.	E. 1:250.000	JPG
IGN 319	1862	CANTABRIA. Vegetación. 1862. García Martino, Francisco; Coello, Francisco: Bosquejo dasográfico de la provincia de Santander. E. 1:250.000.	E. 1:250.000	JPG
IGN 321	1843	SANTANDER (puerto). Cartas náuticas. 1843. Arévalo, Antonio de; Campo, Bernardo del; Montero, Claudio; López, Manuel Cándido; Cuetos, Olegario de los. E. 1:175.000.	E. 1:175.000	JPG
IGN 322	1572-1617	SANTANDER (vistas de ciudades) (1572-1617). Braun; Hogenberg: Santander.		JPG
IGN 323	1874	CASTRO URDIALES (Cantabria) (puerto). Cartas náuticas. 1874. Plano del puerto de Castro y ensenada de Urdiales.		JPG
IGN 324	1874	COMILLAS (Cantabria) (puerto). Cartas náuticas. 1874. Plano del puerto y ensenada de Comillas.		JPG
IGN 326	1834	SANTOÑA (Cantabria) (puerto). Cartas náuticas. 1834. Tofiño de San Miguel, Vicente; Fernández Flores, Ignacio: Plano del puerto de Santoña.		JPG

MUSEO NAVAL (Madrid)



CARTA DE MAREAR O MAPA DEL MUNDO DE JUAN DE LA COSA
Puerto de Santa María, 1500

FONDOS DEL MUSEO NAVAL (Madrid)

El Departamento de Geografía, Urbanismo y Ordenación del Territorio de la Universidad de Cantabria se ha comprometido a aceptar las condiciones generales establecidas para el uso de las reproducciones de fondos custodiados por el Museo Naval de Madrid:

1. Las reproducciones de los Fondos Documentales del Museo Naval, que se detallan a continuación, serán utilizadas únicamente con fines de consulta, estudio e investigación.
2. Para el uso y explotación de las mencionadas reproducciones se solicitará autorización al Museo Naval de Madrid.
3. En la edición o exhibición en que se recojan total o parcialmente reproducciones de fondos del Museo Naval de Madrid, deberá citarse la procedencia de los originales en la forma **Museo Naval. Madrid**.
4. De toda publicación en la que se utilicen reproducciones de fondos del Museo Naval de Madrid, se entregarán dos ejemplares a la Biblioteca del Museo.
5. Se realizarán dos copias de la documentación solicitada por el Departamento de Geografía, Urbanismo y Ordenación del Territorio de la Universidad de Cantabria, debiendo quedar una de ellas depositada en el Museo Naval de Madrid.

**MUSEO NAVAL
CARTOGRAFÍA HISTÓRICA GENERAL DE ESPAÑA**

Referencia	Año	Descripción	Características	Formato
MNM E 14-1	18--¿?	[Mapa de las Divisiones Territoriales de España.]	[S.L.: S.N., 18--]	JPG
MNM E 14-2	175--¿?	A correct Map of Spain and Portugal.	[Londres]: Printed for John Bowles, Carington Bowles & Robert Sayer, 175-?.	JPG
MNM E 14-3	1811	Mapa de España construido con documentos fidedignos y arreglado a las últimas observaciones astronómicas.	Madrid: S.N., 1811.	JPG
MNM E 14-3 BIS	1811	Mapa de España construido con documentos fidedignos y arreglado a las últimas observaciones astronómicas.	Madrid: S.N., 1811.	JPG
MNM E 14-4	1742	Carte nouvelle de l'Espagne et de Portugal...	Paris : Chez Bernard, 1742.	JPG
MNM E 14-5	1865--¿?	Triangulación Geodésica de España. Estado en 30 stbre. 1865	Madrid : S.N., 1865?.	JPG
MNM E 14-6	1851	Carte d'Espagne et de Portugal... Par J.B. Poirson.	A Paris : Chez A. Bes Et F. Dubreil, 1851.	JPG
MNM E 14-7	[1749]	Bowles's New Pocket Map of The Kingdoms of Spain and Portugal.	London: Printed for The Proprietor Carington Bowles, [1749].	JPG
MNM E 14-8	1771	Carte reduite des Costes de France, de Portugal et d'Espagne sur l'ocean et sur la Mediterranee...	Par S. Bellin. Paris : Depot des Cartes et Plans de La Marine, 1771.	JPG
MNM E 14-9	1861	Carta Itineraria de España. Depósito Central de Planos de la Dirección General de Obras Públicas.		JPG
MNM E 14-10.1	1858	Colección de Mapas Especiales de España: Primero. Mapa Físico , por D. Miguel Avellana.		JPG
MNM E 14-10.2	1858	Colección de Mapas Especiales de España: Segundo. Mapa Político (División Antigua), por D. Miguel Avellana.		JPG
MNM E 14-10.3	1858	Colección de Mapas Especiales de España: 5º Mapa Militar , por D. Miguel Avellana.		JPG

**MUSEO NAVAL
CARTOGRAFÍA HISTÓRICA GENERAL DE ESPAÑA**

Referencia	Año	Descripción	Características	Formato
MNM E 14-10.4	1859	Colección de Mapas Especiales de España: 3º Mapa Político (División Moderna), por D. Miguel Avellana.		JPG
MNM E 14-10.5	1859	Colección de Mapas Especiales de España: 4º Mapa Económico , por D. Miguel Avellana.		JPG
MNM E 14-10.6	1859	Colección de Mapas Especiales de España: 6º Mapa Judicial , por D. Miguel Avellana.		JPG
MNM E 14-10.7	1859	Colección de Mapas Especiales de España: 7º Mapa Universitario , por D. Miguel Avellana.		JPG
MNM E 14-10.8	1859	Colección de Mapas Especiales de España: 8º Mapa Eclesiástico , por D. Miguel Avellana.		JPG
MNM E 14-10.9	1859	Colección de Mapas Especiales de España: 9º Mapa Marítimo , por D. Miguel Avellana.		JPG
MNM E 14-10.10	1859	Colección de Mapas Especiales de España: 10º Mapa Agrícola , por D. Miguel Avellana.		JPG
MNM E 14-10.11	1859	Colección de Mapas Especiales de España: 11º Mapa Industrial , por D. Miguel Avellana.		JPG
MNM E 14-10.12	1860	Colección de Mapas Especiales de España: 13º Mapa Comercial , por D. Miguel Avellana.		JPG
MNM E 14-10.13	1860	Colección de Mapas Especiales de España: 12º Mapa Minero , por D. Miguel Avellana.		JPG
MNM E 14-10.14	1860	Colección de Mapas Especiales de España: 14 Mapa Monumental , por D. Miguel Avellana.		JPG
MNM E 14-10.15	1860	Colección de Mapas Especiales de España: 15 Mapa Histórico , por D. Miguel Avellana.		JPG
MNM E 14-10.16	1861	Colección de Mapas Especiales de España: 16 y último Mapa Contemporáneo , por D. Miguel Avellana.		JPG
MNM E 14-11	1877	Carta Telegráfica de España / Dirección General de Comunicaciones.	1877. 4 HJ.	JPG
MNM E 14-12	1815	Mapa de España y Portugal.	Madrid: E. Mantelle, 1815.	JPG

**MUSEO NAVAL
CARTOGRAFÍA HISTÓRICA GENERAL DE ESPAÑA**

Referencia	Año	Descripción	Características	Formato
MNM E 14-13	1888	Carta Telegráfica de España e Islas Baleares y Canarias.	1888. D. Antonio del Valle. Ms.	JPG
MNM E 18-2	18--¿?	Mapa de España / Dirección General de Obras Públicas.	[18--]. Ms.	JPG
MNM E 18-3	1823	Carta Esférica de las Costas de la Península de España, las de Francia e Italia hasta el Cavo Venere y la correspondiente de África.	Madrid: Dirección de Hidrografía, 1823. Ms.	JPG
MNM E 18-4	1837-1841	Carta Esférica de las Costas de la Península de España, las de Francia e Italia hasta el Cavo Venere y la correspondiente de África.	Madrid: Dirección de Hidrografía, 1837-1841. Ms.	JPG
MNM E 18-4 BIS	1841	Carta Esférica de las Costas de la Península de España, las de Francia e Italia hasta el Cavo Venere y la correspondiente de África.	Madrid: Dirección de Hidrografía, 1841.	JPG
MNM E 18-5	1901	Mar Mediterráneo. Hoja 1ª. Comprende desde el estrecho de Gibraltar hasta las Bocas de Bonifacio toda la Península Ibérica.	Madrid: Dirección de Hidrografía, 1901.	JPG
MNM E 18-15	1864	Mar Mediterráneo. Hoja 1ª. Comprende desde el estrecho de Gibraltar hasta las Bocas de Bonifacio toda la Península Ibérica.	Madrid: Dirección de Hidrografía, 1864.	JPG

**MUSEO NAVAL
CARTOGRAFÍA HISTÓRICA PROVINCIAL DE ESPAÑA**

Referencia	Año	Descripción	Características	Formato
MNM E 34-12	1860	ASTURIAS. Plano de la Ria de Tina Mayor levantado por la Comisión Hidrográfica en junio de 1860.	1860. Ms.	JPG
MNM E 15-9	1857	PALENCIA. Mapa Geológico Estratigráfico de las Montañas de la Provincia de Palencia. Trazado por D. Casiano de Prado.	1857. Lit. de G. Pfeiffer-Madrid. [Madrid]: Comisión Estadística General del Reino, 1861.	JPG
MNM E 15-13		VIZCAYA. Plano de la zona de terreno comprendida entre Castro Urdiales y Bilbao, sacado de los datos existentes en el Depósito de la Guerra.		JPG

**MUSEO NAVAL
CARTOGRAFÍA HISTÓRICA DE CANTABRIA**

Referencia	Año	Descripción	Características	Formato
MNM E 15-2	1862	Bosquejo Dasográfico de la Provincia de Santander , por D. Francisco García Martino.	[Madrid]: Junta General de Estadística, 1862.	JPG
MNM E 15-11	1862	Bosquejo Dasográfico de la Provincia de Santander , por D. Francisco García Martino. 1862.	[Madrid]: Junta General de Estadística, 1862.	JPG
MNM E 16-3	S.F.	Mapa Militar de la Capitanía General del Norte (VI Región)	S.F. Escala 1:500.000. Tinta sobre tela. Impreso. Color. Lit. del Depósito de La Guerra.	JPG
MNM E 31-1	1792	Plano que demuestra la distinta direccion del Rio de Cuvas para evitar el enrronamiento de arenas del Puerto de Santander... Dn. Wolfango de Mucha.	1792. Ms.	JPG
MNM E 31-2	1794	Plano de Santander...	1794. Ms.	JPG
MNM E 31-3	1874	Plano de la Península de Santander con la linea de defensa proyectada en febrero de 1874.	Cuerpo de Ingenieros. Comisión de Defensa de Santander-Ms.	JPG
MNM E 31-4	1859	Copia del plano que demuestra la posicion del Faro de Cabo Mayor procedente de Obras Públicas.	1859. Ms.	JPG
MNM E 31-5	1870	Plano Geometrico del Puerto de Santander.	Cuerpo de Ingenieros de Caminos, Canales y Puertos, 1870. Ms.	JPG
MNM E 31-6	1840	Plano Trigonometrico del Puerto de Santander para conocimiento de las operaciones geodesica verificadas en dicho puerto.	1840. Ms.	JPG
MNM E 31-7	1840	Plano Geometrico del Puerto de Santander levantado en 1840 por Antonio de Arevalo, Bernardo del Campo, Claudio Montero y Manuel Candido Lopez.	Madrid: Dirección de Hidrografía, 1843. Ms.	JPG
MNM E 31-8	1776	Plano del Puerto de Santander situado en la Costa de Cantabria...	RI. Escuela de Navegación del Dpto. del Ferrol. Andrés de La Cuesta, 1776. Ms.	JPG
MNM E 31-9	1840	Plano del Puerto de Santander...	Comisión Hidrográfica al mando de Antonio de Arévalo, 1840. Dibujado por Claudio Montero. Ms.	JPG

**MUSEO NAVAL
CARTOGRAFÍA HISTÓRICA DE CANTABRIA**

Referencia	Año	Descripción	Características	Formato
MNM E 31-10	1840	Triangulaciones practicadas para levantar el plano geométrico del Puerto de Santander en 1840... Antonio Arévalo, Bernardo del Campo, Claudio Montero y Manuel Candido López.	1840. Ms.	JPG
MNM E 31-11	1864	Plano del Puerto de Santander - Proyecto de Prolongación del Muelle de Calderon y de una Darsena Abierta... Matías Obregón.	Copia de José Lorenzo para el Depósito Hidrográfico, 1864. Ms.	JPG
MNM E 31-12	1835	Plano del Puerto de Santander... Ramón Bañuelos	1835. Ms.	JPG
MNM E 31-13	18--¿?	[Plano del Puerto de Santander]	[18--?]. Ms.	JPG
MNM E 31-14	1834	Plano del Puerto de Santander... Lorenzo Lorca	1834. Ms.	JPG
MNM E 31-15	1788	Plano del Puerto de Santander... levantado por el brigadier... D. Vicente Tofiño de San Miguel, 1788.	[Madrid: Dirección de Hidrografía, 1789]. Grabado.	JPG
MNM E 31-16	S. XVIII	[Proyecto de una dársena en un muelle del Pto de Santander]	[S. XVIII]. Ms. Procedencia: Viso del Marqués.	JPG
MNM E 31-17	1791	Plano del Pto de Santander en la Costa de Cantabria... Agustín de Colosía.	1791. Ms. Procedencia: Viso del Marqués.	JPG
MNM E 31-18	1791	Plano que manifiesta la Punta de Pedreña.	1791. Ms Agustín de Colosía. Procedencia: Archivo de Viso del Marqués.	JPG
MNM E 31-19		Plano general de instalación de 1 dique flotante en Santander.	Escala de 0,001 Varas	JPG
MNM E 32-1	1786	Plano del Puerto de Santoña... Miguel de La Puente.	1786. Ms.	JPG
MNM E 32-2	1786	Copia del Plano de la Ria de Santoña... Miguel de La Puente.	1786. Ms.	JPG
MNM E 32-3	1789	Plano de la Ria de Santoña: Costa Septentrional de España levantado en 1789, por... Vicente Tofiño de San Miguel...	Dirección de Hidrografía, Madrid, 1874. Ms.	JPG

**MUSEO NAVAL
CARTOGRAFÍA HISTÓRICA DE CANTABRIA**

Referencia	Año	Descripción	Características	Formato
MNM E 32-4	1786	Plano del Puerto de Santoña...	Ri. Escuela de Navegación del Dpto. del Ferrol. Luis Videgaray, 1786. Ms.	JPG
MNM E 32-5	1785	Plano de la Ria de San Yusti... levantado en 1785 por Miguel de La Puente y Juan Patricio García. Academia de Pilotos de Ferrol... Tomas de Ramery	1785. Ms.	JPG
MNM E 32-6	1834	Plano del Puerto de Santoña... Vicente Tofiño de San Miguel, 1789, Rectificada por Ignacio Fernandez Florez.	Madrid: Dirección de Hidrografía, 1834.	JPG
MNM E 32-7	1834	Plano del Puerto de Santoña. Viente Tofiño de San Miguel, 1789. Rectificada por Ignacio Fernández Florez.	Madrid: Dirección de Hidrografía. 1834. Contiene correcciones manuscritas.	JPG
MNM E 32-8	1831	Plano de la Ria de San Martin de La Arena desde su embocadura hasta los almacenes de la Requejada... Antonio Doral ...	Madrid: Dirección de Hidrografía, 1831.	JPG
MNM E 32-8 BIS	1847	Plano de la Ria de San Martin de La Arena desde su embocadura hasta los almacenes de la Requejada... Antonio Doral ...	Madrid: Dirección de Hidrografía, 1831. Edición de 1847 con correcciones.	JPG
MNM E 32-9	1833	Plano de la Barra y entrada de San Martin de La Arena o de Suances... Antonio M. de Urzaiz.	Madrid: Dirección de Hidrografía, 1833.	JPG
MNM E 32-9 BIS	1870	Plano de la Barra y entrada de San Martin de La Arena o de Suances... Antonio M. de Urzaiz.	Madrid: Dirección de Hidrografía, 1870.	JPG
MNM E 32-10	1870	Plano de la Ria de San Vicente de la Barquera... P. Riudavets y Tudury.	1860... Reducción Fotolitográfica del original Ms. Madrid: Dirección de Hidrografía, 1870.	JPG
MNM E 32-11	1874	Plano del Puerto y Ensenada de Comillas...	Madrid: Dirección de Hidrografía, 1874.	JPG
MNM P 7A-1	1840--¿?	Plano de las fraguas que se hallan en el lugar de Marron para la construccion de anclas, nombradas del almacen de Santiago. Juan Antonio Vierna.	1840?. Ms.	JPG

**MUSEO NAVAL
CARTOGRAFÍA HISTÓRICA DE CANTABRIA**

Referencia	Año	Descripción	Características	Formato
MNM P 7A-2	1840--¿?	[Corte vertical y vista de las fraguas que se hallan en el lugar de Marron para la construccion de anclas]. Vierna.	1840?. Ms.	JPG
MNM P 7A-3	1840--¿?	[Seccion de las fraguas que se hallan en el lugar de Marron]. Vierna.	1840? Ms.	JPG
MNM P 7A-4	1840--¿?	Planta general de la fabrica de anclas y martinetes del sitio del Pobedal, jurisdiccion del lugar de Marron. Juan Antonio Vierna.	1840? Ms.	JPG
MNM P 7A-5	1840--¿?	[Dos perfiles de la fabrica de anclas y martinetes del sitio del Pobedal, jurisdiccion de Marron]. Vierna.	1840? Ms.	JPG
MNM P 7A-6	1840--¿?	Cortes verticales de la fabrica de anclas y martinetes del sitio del Pobedal, jurisdiccion del lugar de Marron. Vierna.	1840?. Ms.	JPG
MNM P 7B-1	1785	Plano Numero 20 que maniesta un tinglado para abrigo de carreteria y casa venta. Levantado... por los arquitectos de Marina Franco. Solinis, Juan Andres Solinis.	1785. Ms.	JPG
MNM P 7B-2	1783-1785	Plano, vista exterior y secciones del puente que se proyecta en el sitio Cueva de La Lastra sobre el Rio Miera para el nuevo camino desde las Rs. Fabricas de artilleria a la villa de Espinosa de Los Monteros... Franco. Solinis.	1783-1785. Ms.	JPG
MNM P 7B-5	1785	Plano numero 10 para un tinglado de abrigo y casa de peaje, su cuerpo de guardia, posada y todas las oficinas correspondientes que se proyectan en la loma somada de el Portillo de La Lunada... Francisco Solinis, Juan Andres Solinis.	1785. Ms.	JPG
MNM P 7B-6	1785	Plano nº 13 que manifiesta varios perfiles para aclaracion de las condiciones generales del proyecto de camino de Lierganes a Espinosa de Los Monteros y Ramales de Santander, Rioja y Castilla. Levantado... por los arquitectos de Marina Franco. Solinis, Juan Andres Solinis.	1785. Ms.	JPG

**MUSEO NAVAL
CARTOGRAFÍA HISTÓRICA DE CANTABRIA**

Referencia	Año	Descripción	Características	Formato
MNM P 7B-7	1785	Plano que manifiesta un puente que se proyecta sobre el Rio Miera entre la jurisdiccion del Valle de Ruesga y La Villa de Sn. Roque... Franco. Solinis.	1785. Ms.	JPG
MNM P 7B-8	1785	Plano y elevacion de un puente que se proyecta sobre el Rio Miera entre la jurisdiccion de la Villa de San Roque... y la del Valle de Soba... Franco. Solinis, Juan Andres Solinis.	1785. Ms.	JPG
MNM P 7B-9	178--¿?	Plano del RI. sitio y Fabcas. de Arta. [I.E. artilleria] de La Cavada: incluidas en el recinto ya executado... Melchor Alvarez Fecit.	[178-]. Ms.	JPG
MNM P 7B-10	1786	Plano que manifiesta la cerca de circumbalacion mandada levant-la espalda de las huertas del RL. sitio de La Cavada.	1786. Ms.	JPG
MNM P 7B-11	1784	Vista exterior de la puerta proyectada en la muralla de circumbalacion para las Reales Fabricas de artilleria de La Cabada.	1784. Ms.	JPG
MNM P 7B-12	1827	Plano de la presa principal de estas Reales Fabricas. Ayudante primero de fundiciones Juan Francisco del Valle.	1827. Ms.	JPG
MNM P 7B-13	1827	Plano de la presa de las maquinas de Baldelazon con su comportaje por donde recibe las aguas del cauce para dar mobimiento a las ruedas.	1827. Ms.	JPG
MNM P 7B-14	1827	Plano que manifiesta la posicion de las presas sobre el Rio Miera, cauces y situacion de fabricas y maquinas de La Cavada.	1827. Ms.	JPG
MNM P 7B-15	1827	Plano que manifiesta la plaza principal de las Reales Fabricas de La Cavada como se halla actualmente...	1827. Ms.	JPG
MNM P 7B-16	1789	[Plano de un horno de fusion. Erasmo Somazi?].	1789. Ms. Encapsulado.	JPG

MUSEO NAVAL CARTOGRAFÍA HISTÓRICA DE CANTABRIA INCLUIDA EN ATLAS			
Referencia	Año	Atlas	Formato
MNM PM 2	1559	ATLAS DE DIEGO HOMEN. c. 1559. [1] Costas españolas del Cantábrico, Francia e Islas Británicas. [2] Península Ibérica y mar Mediterráneo hasta Córcega, Cerdeña y costas mediterráneas de África.	JPG
MNM AR 10423	1588	WAGHENAER, Lucas Janszoon. ASHLEY, Anthony. ATLAS NÁUTICOS. 1588. The Mariners Mirroure: Wherein May Playnly be seen the Courses, Height, Distances, Dephts, Foundings, Flouds and Ebs, Risings of Lands... of Navigation. [London: s.n., 1588]. [14] The Sea Coastes of Byscay Betweenw Laredo and Santilliana / Theodor de Bry S.- 1588	JPG
MNM A 8953	1588	BRAUN, Georg. ATLAS DE CIUDADES. 1588. Civitates Orbis Terrarum. Liber Primus [Georgius Braun, Simon Novellanus, Franciscus Hogenbergius; depingebat Georgius Hoesnagle]. Escala indeterminada. - Coloniae Agrippinae: Apud Godefridum Kempensem, sumptibus Auctorum, Anno reparatae salutis humanae 1588 Mense Maio. [9] Santander	JPG
MNM A 10473	1657	JANSONIUS, Joannes. ATLAS DE CIUDADES. 1657. Illustriorum Hispaniae urbium tabulae cum Appendice celebriorum... Parentium Hispanis, aut eorum Civitatum / Joannes Jansonius. - Amstelodami: Ex officina Joannis Janssonii [1657]. Ed. facsimil. - Barcelona: Editorial Lunweg, [1996] [2] Santander	JPG
MNM AR 25	1789	TOFIÑO DE SAN MIGUEL, Vicente ATLAS NÁUTICOS. 1789. Atlas Marítimo de España / Vicente Tofiño de San Miguel. [1ª ed.]. -Escalas dif. - [Madrid: s.l., 1789] [17] Carta Esférica de la Costa Cantábrica. Desde San Juan de Luz hasta Punta Calderón, 1788. [18] Carta Esférica de la Costa de las Asturias. Desde Punta Calderón hasta Punta de Muges, 1788. [20] Costa de Cantabria (vistas) [24] Plano del Puerto de Santoña, 1789 [25] Plano del Puerto de Santander, 1788	JPG

MUSEO NAVAL CARTOGRAFÍA HISTÓRICA DE CANTABRIA INCLUIDA EN ATLAS			
Referencia	Año	Atlas	Formato
MNM A 10022	1812	<p>TOFIÑO DE SAN MIGUEL, Vicente, DOUGALL, John. ATLAS NÁUTICOS. 1812. España Marítima or Spanish Coasting Pilot: Containing Directions for Navigating the Coasts and Harbours of Spain, in the Atlantic and Mediterranean, with the Balearic Islands and coast of Portugal, Illustrated with twenty-eight Charts and Plans. Escalas dif. - London: W. Faden, 1812 (printed by W. Bulmer and Co.)</p> <p>[1] General chart coasts of Spain and Portugal / surveyed by Vincent Tofiño [2] Coast of Spain from Fontarabia to the river Minho / surveyed by Vincent Tofiño [6] Harbour of Santoña / surveyed by Vincent Tofiño [7] Plan of the harbour of Santander / surveyed by Vincent Tofiño</p>	JPG
MNM A 10166	1819	<p>LØVENØRN, Paul de. ATLAS NÁUTICOS. 1819. Samling af kaart over havne og anterpladse, tilligemed fortoninger, henhövende til beskrivelsen, over den spanske og portugisiske kyst / [Paul de Lovenorn]. Escalas dif. - [Copenhague]: KSKA, 1819.</p> <p>[2] B. Havnen ved Santander ; Havnen ved Cedeira ; Havnen ved Rivadeo ; Havnen ved Vivero ; Rehden ved Gijon ; Havnene Ferrol, Betanzos og La Coruña. [11] [Perspectivas de la costa cantábrica de España]</p>	JPG
MNM A 10305	1844	<p>BERTRÁN SOLER, Tomás. ATLAS GENERALES. 1844. Descripción geográfica, histórico política y pintoresca de España y sus establecimientos de Ultramar. Escalas dif. - Madrid : Imprenta y Librería de Ignacio Boix, 1844-1846</p> <p>[46] Mapa geográfico del partido de Reynosa, uno de los tres de la provincia de Toro.../ por Tomás López. [47] Mapa que comprehende el partido del Bastón de Laredo y cuatro villas de la costa, con todos sus valles, y la provincia de Liebana, el corregimiento de Villarcayo..., el partido de Castilla la Vieja en Burgos, y el partido de Miranda de Ebro.../ por Tomás López y Vargas. – Inserta: [La continuación del corregimiento de Villarcayo, la del Partido de Castilla la Vieja en Burgos, y todo lo que pertenece al partido de Miranda de Ebro]</p>	JPG

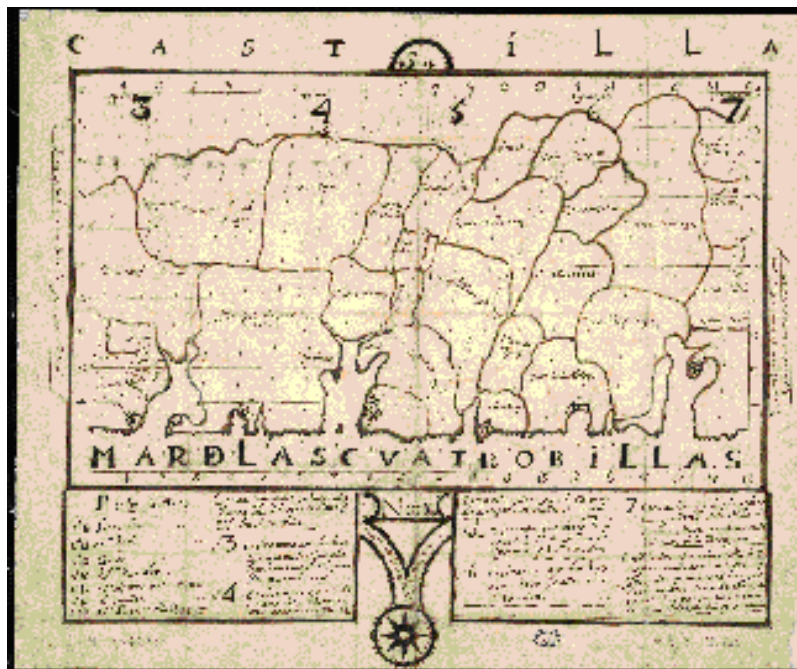
**MUSEO NAVAL
CARTOGRAFÍA HISTÓRICA DE CANTABRIA INCLUIDA EN ATLAS**

Referencia	Año	Atlas	Formato
MNM AR 19	1856	<p>DIRECCIÓN DE HIDROGRAFÍA (España). ATLAS NÁUTICOS. 1856. Atlas. Costas de Europa en el Océano. D. H. Nº 2 / Dirección de Hidrografía. Escalas dif. - [Madrid: Dirección de Hidrografía, 1856]</p> <p>[8] Carta Esférica de la Costa de Cantabria desde Cabo Ortegual al Río Adour / construida en la Dirección Hidrográfica y corregida por las observaciones y memorias presentadas por José Espinosa y Saulnier, 1845.</p> <p>[11] Carta Esférica de la Costa Cantábrica que comprende desde el río Adour al N de Bayona hasta la atalaya de Santa Justa / construida en la Dirección de Hidrografía, 1847.</p> <p>[32] Plano de la Ria de San Martín de la Arena desde su embocadura hasta los Almacenes de la Requejada / levantado por Antonio Doral, 1831.</p> <p>[33] Plano de la Barra y Entrada de Sn. Martín de la Arena / levantado por Antonio Mariano Urzaiz, 1833; [34] Plano Geométrico del Puerto de Santander / levantado en 1840 por Antonio Arévalo y Bernardo del Campo, 1843.</p> <p>[35] Plano del Puerto de Santoña situado en la Costa de Cantabria / levantado por Vicente Tofiño de S. Miguel, 1789 y rectificada por Ignacio Fernández Flores en 1834.</p> <p>[36] Plano del Puerto de Castro y Ensenada de Urdiales desde punta de Mioño hasta el Rabanal / levantado por José María Mathé, 1844.</p> <p>[51] Costa de Cantabria (vistas)</p>	JPG

**MUSEO NAVAL
CARTOGRAFÍA HISTÓRICA DE CANTABRIA INCLUIDA EN ATLAS**

Referencia	Año	Atlas	Formato
MNM AR 12	1859	<p>DIRECCIÓN DE HIDROGRAFÍA. (España). ATLAS NÁUTICOS. 1859. Atlas. Costas de Europa en el Océano. D. H. N° 2 / Dirección de Hidrografía. Escalas dif. - [Madrid: Dirección de Hidrografía, 1859]</p> <p>[7] Carta Esférica de la Costa de Cantabria desde Cabo Ortegá al Río Adour / construida en la Dirección Hidrográfica y corregida por las observaciones y memorias presentadas por José Espinosa y Saulnier, 1845</p> <p>[10] Carta Esférica de la Costa Cantábrica que comprende desde el río Adour al N de Bayona hasta la atalaya de Santa Justa / construida en la Dirección de Hidrografía, 1847</p> <p>[33] Plano de la ría de San Martín de la Arena desde su desembocadura hasta los almacenes de la Requejada...Levantado por el capitán de navío de la real Armada D. Antonio Doral y publicado en la Dirección de Hidrografía. Año de 1831.</p> <p>[34] Plano de la barra y entrada de S. Martín de la Arena, levantado por el capitán de fragata de la Real Armada y del puerto de Santander D. Antonio Mariano Urzaiz y publicado en la dirección de Hidrografía .Año de 1833</p> <p>[35] Plano geométrico del puerto de Santander, levantado en 1840 por el capitán de fragata D. Antonio Arévalo y el segundo piloto D. Bernardo del Campo, acompañado de los Guardias marinas D. Claudio Montero y D. Manuel Cándido López. publicado por la Dirección de Hidrografía y presentado a S.M. y al regente del reino D. Olegario de los Cuetos, Ministro de Marina y Gobernación de Ultramar-Madrid año de 1843</p> <p>[36] Plano del puerto de Santoña situado en la costa de Cantabria. Levantado por el brigadier de la real Armada D. Vicente Tofiño de S. Miguel. Año 1789 y rectificada la sonda y los bajos de su entrada por el capitán de fragata D. Ignacio Fernández Flores en 1834.</p> <p>[37] Plano del puerto de Castro y ensenada de Urdiales, desde punta de Mioño hasta el Rabanal. Levantado de Real Orden en 1832 por el alférez de navío de la real Armada D. José María Mathé, actualmente Coronel del Cuerpo de Estado Mayor del Ejército y presentado a S. M. por el Exmo Sr d. José Filiberto Portillo, brigadier del Ejército, Ministro de Marina, Comercio y Gobernación de Ultramar. Madrid 1844.</p> <p>[50] Costa de Cantabria.</p>	JPG

ARCHIVO GENERAL DE SIMANCAS (Valladolid)



**CAMINOS PRINCIPALES QUE BAJAN A LOS PUERTOS
DESDE LAS PEÑAS ALTAS QUE DIVIDEN A CASTILLA**
Marcos de Vierna Pellón delineabit me. - [1748]

FONDOS DEL ARCHIVO GENERAL DE SIMANCAS (Valladolid)

La utilización de los fondos del Archivo General de Simancas está sujeta a una normativa específica:

Las imágenes sólo pueden usarse para la mera investigación histórica. Para cualquier otro uso (publicación y/o edición en papel o digital, exposición, facsímiles, o cualquier otra forma de difusión pública) es necesario solicitar permiso al Ministerio de Cultura.

La tramitación de este permiso se realizará a través del Archivo General de Simancas.

**ARCHIVO GENERAL DE SIMANCAS
CARTOGRAFIA HISTÓRICA DE CANTABRIA**

Referencia	Año	Descripción	Características	Formato
AGS 1/70 MPD-09/114	[1766]	Plano que Comprende la Herrería llamada de Las Caldas: las Jurisdicciones de donde deberán surtirse las venas i carbones... tamvien alcanza el mismo Plano a las R[eale]s Fabricas de Artillería de Liérganes i Lacabada...	Escala [ca. 1:97.000]. 2 leguas comunes [= 11,5 cm].- [1766] - 1 plano : ms.	JPG
AGS 2/70 MPD-09/119	[1770]	Plano de los doce Barracones o Casas a tejabana que hay en el sitio de la Cavada... / [Rubrica] José Antonio de Horcasitas y Vicente Giner.	Escala [ca. 1:210]. 300 pies de París [= 46,3 cm].- [1770] - 1 plano : ms. col.	JPG
AGS 3/70 MPD-12/159	[1751]	Plano de la hermita de Santa Madalena, ó de San Marcos a 150 pasos del mar ó de la Ria, y al Este de Santander... para que dha hermita sirva de almacén de pólvora en lugar de la de San Sebastián.	Escala [ca. 1:130]. 10 toesas españolas [= 13,6 cm].- [1751] - 1 plano : ms., col.	JPG
AGS 4/70 MPD-38/054	[1591]	Perfil del Fuerte de San Martín de Santander / por Cristóbal de Rojas.	Escala [ca. 1:360]. 100 pitipies [= 9,2 cm].- [1591] - 1 plano : ms.	JPG
AGS 5/70 MPD-38/053	[1591]	Planta del Fuerte de San Martín de Santander / por Cristóbal de Rojas.	Sin escala.- [1591] - 1 plano : ms.	JPG
AGS 6/70 MPD-21/055	1748	Mapa ydeal en que se demuestran los caminos desde la ciudad de Burgos a las villas de Laredo, Santoña y Santander, con distinción de los pueblos que se encuentran en ellos, distancias que hay de unos a otros, y significación de sus términos / por D. Sebastián Rodolphe.	Burgos, 14 de octubre de 1748 - 1 Mapa : ms., col.	JPG
AGS 7/70 MPD-12/156	[1748]	Caminos principales que bajan a los Puertos desde las Peñas Altas que dividen a Castilla / Marcos de Vierna Pellón delineabit me.	[1748] - 1 plano : ms.	JPG
AGS 8/70 MPD-62/053	1758	Plano y Proyecto, de Longitud, figura y disposicion, que se hallan Los Puertos de San Yniestro y San Fernando examinado, y calculado su coste, 30 dias del mes de Diciembre Balmaseda de este Año de 1758 / [Rúbrica] de D[o]n Cipriano de Garagorri, maestro Arquitecto, y vecino de la villa de Balmaseda...	Escala indeterminada.- Balmaseda, 30 de noviembre de 1758 - 1 plano : ms., col.	JPG
AGS 9/70 MPD-21/054	1751	Plano, perfil y elevación del Puente de Cartes uno de los IX que se egecutan desde Santander a Reinosa en la Real CARR[eter]a a Vurgos / [rúbrica] J[ose]ph Santos Cald[eró]n de la B[ar]ca y Victoria ; Visto Bueno, D. Henriq[ue] Stellingueerf.	Cartes, 1 de septiembre de 1751 - 1 plano : ms., col.	JPG

**ARCHIVO GENERAL DE SIMANCAS
CARTOGRAFIA HISTÓRICA DE CANTABRIA**

Referencia	Año	Descripción	Características	Formato
AGS 10/70 MPD-21/053	[1776]	Puente de Santiago en Cartes del Nuevo Camino Real de Santander a Burgos.	Escala incompleta. - [1776] - 1 plano : ms., col.	JPG
AGS 11/70 MPD-25/125	[1763]	Plano y Perfil de la Batería de la Villa de Comillas / [Joaquín del Pino].	Escala [ca. 1:200]. 28 varas castellanas [= 12,1 cm]. - [1763] - 1 plano : ms., col.	JPG
AGS 12/70 MPD-68/023	[1723]	[Almacén para la Artillería y Casa para las Centinelas].	Escala indeterminada. - [1723] - 1 plano : ms., col.	JPG
AGS 13/70 MPD-10/159	1758	Plano del parque de Tixero / Francisco Xavier Colás.	Escala [ca. 1:410]. 48 varas [= 10 cm]. - Santander, 18 de febrero de 1758 - 1 plano : ms., col.	JPG
AGS 14/70 MPD-10/160	1758	Plano del Tendal Projeptado en el terreno valdio con su Reservoirio para embarcar la Arthilleria cerca para las Municiones y Almacen de Polvora / Francisco Xavier Colás.	Escala [ca. 1:460]. 60 varas [= 11 cm]. - Santander, 18 de febrero de 1758 - 1 plano : ms., col.	JPG
AGS 15/70 MPD-42/015	[1775]	Plano y perfiles de una casa a construir para los empleados de la fábrica de La Cavada.	Escala [ca. 1:50]. 12 pies castellanos [= 7,1 cm]. - [1775] - 1 plano : ms., col.	JPG
AGS 16/70 MPD-68/024	[1723]	[Planta y alzado del muelle del arsenal de Lierganes].	Sin escala. - [1723] - 1 plano : ms.	JPG
AGS 17/70 MPD-05/217	[1764]	Plano de los dos Hornos... en que se funden cañones de yerro en el Real Sitio de la Cavada.	Escala [ca. 1:800]. 500 pies de Castilla [= 17,4 cm]. - [1764] - 1 plano : ms.	JPG
AGS 18/70 MPD-25/117	[1763]	Plano de la Batería de San Carlos en la villa de Laredo / [Joaquín del Pino].	Escala [ca. 1:200]. 28 varas castellanas [= 12,2 cm]. - [1763] - 1 plano : ms., col.	JPG
AGS 19/70 MPD-25/118	[1763]	Plano y Perfil de la Batería de Sn. Román de la villa de Laredo / [Joaquín del Pino].	Escala [ca. 1:200]. 28 varas castellanas [= 12,1 cm]. - [1763] - 1 plano : ms., col.	JPG
AGS 20/70 MPD-25/116	[1763]	Plano y Perfil de la Batería de S[an]to Thomas de la V[ill]a de Laredo / [Joaquín del Pino].	Escala [ca. 1:200]. 28 varas castellanas [= 12,1 cm]. - [1763] - 1 plano : ms., col.	JPG
AGS 21/70 MPD-15/038	[1574]	La Peña de Mogro.	Sin escala. - [1574] - 1 plano : ms.	JPG

**ARCHIVO GENERAL DE SIMANCAS
CARTOGRAFIA HISTÓRICA DE CANTABRIA**

Referencia	Año	Descripción	Características	Formato
AGS 22/70 MPD-56/020	1779	Plano de la Ria y Puerto de la Requejada en la Costa del Mar Cantabrico / [Rubrica] Joaquín de Iburgüen.	Escala [ca. 1:21.000], 1000 varas castellanas [= 4 cm]. - Año 1779 - 1 plano : ms., col.	JPG
AGS 23/70 MPD-05/001	[1659]	Planta original de la villa de Rioseco descompuesta en polígonos con sus áreas correspondientes levantada con motivo de eximir a dicha villa de la jurisdicción de Reinosa / echa y medida por Antonio Galiano jeómetra...	Sin escala. - [1659] - 1 plano : ms., col.	JPG
AGS 24/70 MPD-29/068	[17--?]	Costa desde San Vicente de la Barquera hasta Laredo.	Sin escala. - [17--?] - 1 mapa : ms., col.	JPG
AGS 25/70 MPD-25/124	[1763]	Plano y Perfil de la Batería de S[an]ta Cruz de Suaz en la villa de S[a]n Vicente de la Barquera / [Joaquín del Pino].	Escala [ca. 1:200]. 28 varas castellanas [= 12,2 cm]. - [1763] - 1 plano : ms., col.	JPG
AGS 26/70 MPD-04/046	1781	Plano que acompaña la relación del puerto y ría de Santander , y manifiesta el proyecto para mejorar el fondo y hazer subsistente el nuevo canal descubierto / Juan de Escofet.	Escala [ca. 1:1.600]. 10.000 varas castellanas [= 23,6 cm]. - Rosas, 24 de febrero de 1781 - 1 Carta náutica : ms., col.	JPG
AGS 27/70 MPD-13/130	[1773]	Mapa que comprende las jurisdicciones incluidas en la dotación de las Reales Fábricas de Artillería de la Cavada y Liérganes, la de Campó y Torrelavega, y las intermedias de Buelna, Cieza, e Iguña.	Escala [ca. 1:290.000]. 10 leguas españolas [= 19,8 cm]. - [1773] - 1 Mapa : ms., col.	JPG
AGS 28/70 MPD-04/048	1766	Diseño de la decoración exterior que se propone para las casas del nuevo barrio de la ciudad de Santander / [rúbrica] Fran[cis]co Llobet.	Escala [ca. 1: 100]. 10 toesas de España [= 18,4 cm]. - Pamplona, 27 de septiembre de 1766 - 1 plano : ms., col.	JPG
AGS 29/70 MPD-04/053	1778	Plano de un fanal / proyectado de orden de S.M. por el Capitán de Fragata e Ingeniero en 2. ^a de Marina Dn. Joaquín de Iburguen.	Escala [ca. 1:150]. 30 varas castellanas [= 17,5 cm]. - 1778 - 1 plano : ms., col.	JPG
AGS 30/70 MPD-18/068	[1577]	[Montea de lo que nuebamente esta hecho en el castillo de la villa de Sanctander].	Sin escala. - [1577] - 1 plano : ms.	JPG
AGS 31/70 MPD-18/067	[1577]	Planta del castillo de la villa de Santander.	Sin escala. - [1577] - 1 plano : ms.	JPG

**ARCHIVO GENERAL DE SIMANCAS
CARTOGRAFIA HISTÓRICA DE CANTABRIA**

Referencia	Año	Descripción	Características	Formato
AGS 32/70 MPD-19/059	[1625]	Planta del Castillo de San Martín de Santander.	Sin escala. - [1625] - 1 plano : ms., col.	JPG
AGS 33/70 MPD-13/132	[1759]	Plano del Castillo y Muelles de la Ciudad de S[a]ntander.	Escala [ca. 1:540]. 99 varas castellanas [= 15,3 cm]. - [1759] - 1 plano : ms., col.	JPG
AGS 34/70 MPD-25/110	1763	Plano y Perfil de la Batería de Cabo menor, situada en la Punta del Norte de la Concha del Sardinero de Santander / por don Joaquín del Pino.	Escala [ca. 1:180]. 25 varas castellanas [= 12,2 cm]. - Santander, 7 de abril de 1763 - 1 plano : ms., col.	JPG
AGS 35/70 MPD-25/113	[1763]	Plano y perfil de la batería de la Cerda situada a la entrada de la ría de Santander / por [don Joaquín del Pino].	Escala [ca. 1:110]. 28 varas castellanas [= 22,2 cm]. - [1763] - 1 plano : ms.	JPG
AGS 36/70 MPD-25/111	1763	Plano y Perfil de la Batería de San Juan situada en la Concha nombrada del Sardinero de Santander / por don Joaquín del Pino.	Escala [ca. 1:200]. 28 varas castellanas [= 12,2 cm]. - Santander, 7 de abril de 1763 - 1 plano : ms., col.	JPG
AGS 37/70 MPD-25/114	[1763]	Plano y Perfil de la Batería de San Martín en la Ría de Santander / [Joaquín del Pino].	Escala [ca. 1:110]. 28 varas castellanas [= 22,2 cm]. - [1763] - 1 plano : ms., col.	JPG
AGS 38/70 MPD-25/115	[1763]	Plano y Perfil de la Batería de San Pedro del Mar situada en el Lugar del Monte al Norte de Santander / [Joaquín del Pino].	Escala [ca. 1:110]. 28 varas castellanas [= 22,2 cm]. - [1763] - 1 plano : ms., col.	JPG
AGS 39/70 MPD-25/112	[1763]	Plano y Perfil de la Batería de San Phelipe situada en el castillo o Palacio del mismo nombre en la Ría de Santander / por [don Joaquín del Pino].	Escala [ca. 1:110]. 28 varas castellanas [= 22,2 cm]. - [1763] - 1 plano : ms., col.	JPG
AGS 40/70 MPD-25/109	1763	Plano y perfil del Castillo de San Salvador de Ano, situado en la boca del Puerto de Santander, y sobre su Barra / por don Joaquín del Pino.	Escala [ca. 1:200]. 28 varas castellanas [= 12,2 cm]. - Santander, 7 de abril de 1763 - 1 plano : ms., col.	JPG
AGS 41/70 MPD-13/131	[1772]	Idea proporcionada a la disposición en general de la Ciudad y Puerto de Santander.	Sin escala. - [1772] - 1 plano : ms., col.	JPG
AGS 42/70 MPD-25/126	[1765]	Plano de la ciudad de Santander i sus contornos, comprende la Ría Puerto i Astillero donde se construyen los navíos.	Escala [ca. 1:25.000]. 1 milla de 60 al grado [= 7,5 cm]. - [1765] - 1 plano : ms., col.	JPG

**ARCHIVO GENERAL DE SIMANCAS
CARTOGRAFIA HISTÓRICA DE CANTABRIA**

Referencia	Año	Descripción	Características	Formato
AGS 43/70 MPD-15/014	[1781]	Plano del nuevo barrio de Santander formado con ocasión de la reforma de su puerto.	Escala [ca. 1:640]. 100 varas castellanas [= 13,1 cm]. - [1781] - 1 plano : ms., col.	JPG
AGS 44/70 MPD-15/013	1781	Plano en que se manifiesta la disposición que se puede dar al Barrio nuevo de la ciudad de Santander, para que sus calles queden todas de 32 pies de ancho como la ciudad propone, no se ocupe más terreno con ellas, y vengan a la unión de las antiguas las modernas / [Rúbrica] Francisco Sabatini.	Escala [ca. 1:630]. 150 varas castellanas [= 20,1 cm]. - Madrid, 7 de julio de 1781 - 1 plano : ms., col.	JPG
AGS 45/70 MPD-05/043	1765	Perfiles que acompañan al plano y proyecto del puerto de Santander / [Rubrica] Francisco Llobet.	Escala [ca. 1:140]. 20 toesas españolas [= 24,6 cm]. - Pamplona, 7 de agosto de 1765. En: Plano de parte de la ciudad de Santander y su puerto conform. - 1 plano : ms., col.	JPG
AGS 46/70 MPD-04/047	1766	Plano de parte de la ciudad de Santander y su puerto, conforme hoy día se halla, con proyecto de las obras que se consideran necesarias para ponerle con debido estado y facilitar a las embarcaciones su alixo y cargamento, como igualmente el mayor abrigo en los vientos tempestuosos del Sur, que son los peligrosos de esta ría / Francisco Llobet.	Escala [ca. 1:550]. 50 toesas de España [=15,4 cm]. - Santander, 8 de mayo de 1766 - 1 plano : ms., col.	JPG
AGS 47/70 MPD-05/044	1766	Plano del nuevo barrio aprobado por S. M. para casas de comerciantes en el puerto de Santander / [Rubrica] Francisco Llobet.	Escala [ca. 1:550]. 50 toesas españolas [= 15,4 cm]. - Pamplona, 27 de septiembre de 1766 - 1 plano : ms., col.	JPG
AGS 48/70 MPD-04/049	1766	Plano y perfiles que manifiestan el estado y adelantamiento conseguido el presente año en las obras dirigidas al restablecimiento del puerto de Santander / D. Francisco Llobet.	Escala [ca. 1:550]. 25 toesas españolas [= 15,4 cm]. - Pamplona, 31 de diciembre de 1766 - 1 plano : ms., col.	JPG
AGS 49/70 MPD-04/050	1767	Plano del puerto de Santander en que se manifiesta el adelantamiento y estado de las obras que de orden de S.M. se egecutan en él, para su restablecimiento / Don Francisco Llobet.	Escala [ca. 1: 550]. 50 toesas españolas [= 15,3 cm]. - Pamplona, 5 de septiembre de 1767 - 1 plano : ms.	JPG

**ARCHIVO GENERAL DE SIMANCAS
CARTOGRAFIA HISTÓRICA DE CANTABRIA**

Referencia	Año	Descripción	Características	Formato
AGS 50/70 MPD-04/052	1768	Plano del puerto de Santander y de las obras que se egecutan en él para su restablecimiento con demostración del estado en que se hallavan el primero del presente mes de mayo. Perfiles por la línea 4.5. Elevación de la obra del muelle egecutado según el frente de ella 2.3 / D. Francisco Llobet.	Escala [ca. 1:550]. 50 toesas de España [= 15,4 cm]. - Pamplona, 18 de mayo de 1768 - 1 plano : ms., col.	JPG
AGS 51/70 MPD-04/051	1768	Plano y perfiles que demuestran las obras que de orden de S.M. se egecutan en el puerto de Santander para su restablecimiento y el estado en que quedavan el día último del año de 1767 / D. Francisco de Llobet.	Escala [ca. 1:750]. 50 toesas españolas [= 9,2 cm]. - Pamplona, 17 de febrero de 1768 - 1 plano : ms., col.	JPG
AGS 52/70 MPD-05/046	1769	Elevación y perfil sobre la línea A.B. que señala el plano que acompaña y manifiesta el estado del muelle executado en el puerto de Santander como el de las cassas y su decoración que se fabrican en el nuevo barrio ; Perfil y elevación sobre la línea E.F. ; Fachada opuesta al frente principal de dichas cassas / [Rubrica] Francisco Llovet.	Escala [ca. 1:190]. 15 toesas españolas [= 13,7 cm]. - Ferrol, 4 de febrero de 1769 - 1 plano : ms., col.	JPG
AGS 53/70 MPD-05/045	1769	Plano que con los perfiles que le acompañan se haze demostración de las obras que de orden de S. M. se executan en el puerto de Santander para su restableciminto y del estado en que quedavan el día último de diziembre del año passado de 1768 / [Rubrica] Francisco Llovet.	Escala [ca. 1:550]. 50 toesas españolas [= 15,4 cm]. - Ferrol, 4 de febrero de 1769 - 1 plano : ms. col.	JPG
AGS 54/70 MPD-15/015	[1772]	Plano del Puerto de Santander.	Escala [ca. 1:1.700]. 100 varas castellanas [= 5 cm]. - [1772] - 1 plano : ms.	JPG
AGS 55/70 MPD-04/054	[1778]	Plano de un fanal fortificado [para el puerto de Santander] / proyectado de orden de S. M. por el Capitán de Fragata e Ingeniero en 2º de Marina D. Joaquín de Ibarguen.	Escala [ca. 1:150]. 30 varas castellanas [= 17,4 cm]. - [1778] - 1 plano : ms., col.	JPG
AGS 56/70 MPD-02/057	1780	Perfiles del plano número primero de las obras de nueva dársena / [rúbrica] Juan Escofet ; [rúbrica] Fernando de Ulloa.	Escala [ca. 1:160]. 90 varas castellanas [= 47,7 cm]. - Santander, 29 de abril de 1780 - 1 plano : ms., col.	JPG
AGS 57/70 MPD-02/060	1780	Perfiles del plano segundo que manifiesta el proyecto nuebo de la darcena de la ciudad de Santander / [rúbrica] Juan de Escofet ; [rúbrica] Fernando de Ulloa.	Escala [ca. 1:160]. 60 varas castellanas [= 31,8 cm]. - Santander, 29 de abril de 1780 - 1 plano : ms., col.	JPG

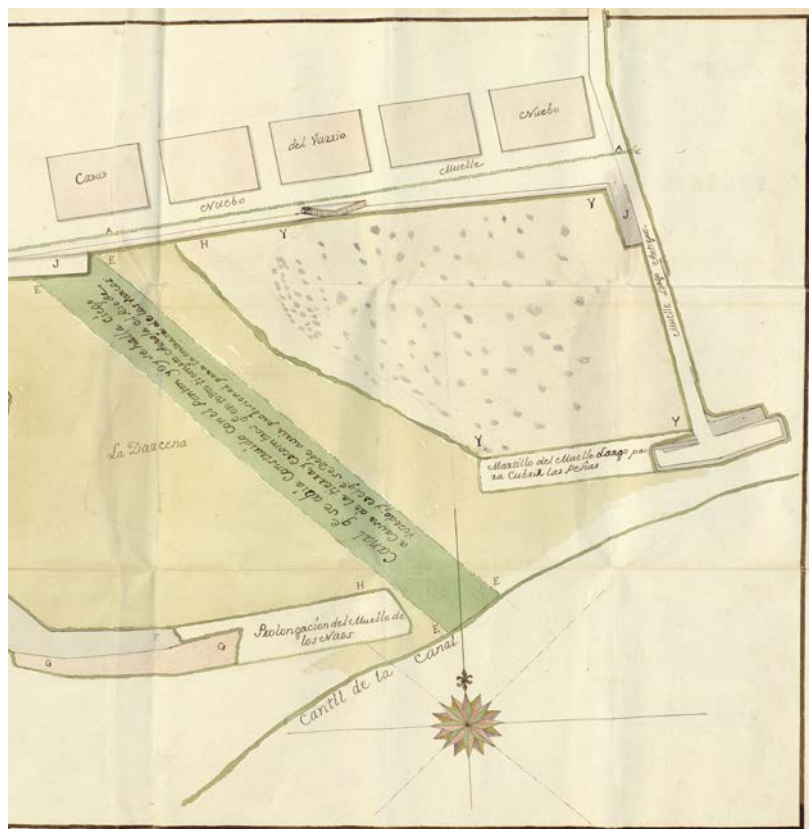
**ARCHIVO GENERAL DE SIMANCAS
CARTOGRAFIA HISTÓRICA DE CANTABRIA**

Referencia	Año	Descripción	Características	Formato
AGS 58/70 MPD-02/058	1780	Plano, perfil y elebación de los almacenes del plano primero proyectados sobre el muelle de la darzena de Santander / [rúbrica] Juan de Escofet ; [rúbrica] Fernando de Ulloa.	Escala [ca. 1:320]. 40 toesas españolas [= 21,2 cm]. - Santander, 29 de abril de 1780 - 1 plano : ms., col.	JPG
AGS 59/70 MPD-02/059	1780	Plano segundo de la ciudad de Santander, su darcen y porción de la costa adjasense que con los perfiles que le acompañan manifiesta un nuevo proyecto de darzena capaz de abrigar navios y fragatas de guerra y un gran número de embarcaciones de comercio con la comodidad de aumentar la ciudad de un espacio mui ventajoso por su extensión i situación sin detrimento de los edificios que actualmente lo componen / [rúbrica] D. Juan de Escofet ; [rúbrica] Fernando de Ulloa.	Escala [ca. 1:1.700]. 650 varas castellanas [= 32 cm]. - Santander, 29 de abril de 1780 - 1 plano : ms., col.	JPG
AGS 60/70 MPD-02/061	1765	Plano de parte de la ciudad de Santander y su puerto conforme hoy día se halla, con proyecto de las obras que se consideran necesarias para ponerle en el debido estado y facilitar a las embarcaciones mercantiles su alixo y cargamento como igualmente el mayor abrigo en los vientos tempestuosos / [Rubrica] D. Francisco Llovet.	Escala [ca. 1:470]. 100 toesas españolas [= 36 cm]. - Pamplona, 7 de agosto de 1765 - 1 plano : ms., col.	JPG
AGS 61/70 MPD-02/062	1769	Plano de parte de la ciudad de Santander y su puerto [y perfiles] en que se haze demostracio [sic] de las obras proyectadas en él para abrigo de las embarcaciones mercantiles y facilitarles la carga y descarga de los géneros; y también del adelantamiento conseguido de las mismas obras asta oy día de la fecha / [Rubrica] D. Francisco Llovet.	Escala [ca. 1:550]. 50 toesas españolas [= 15,4 cm]. - Madrid, 31 de diciembre de 1769	JPG
AGS 62/70 MPD-02/056	1780	Plano de la ciudad de Santander nº. 1º que con los perfiles que le acompañan manifiesta las nuevas obras egecutadas en su darzena y las que deven construirse para que esta quede con la disposicion y abrigo correspondiente a las embarcaciones de comercio / [rúbrica] Juan de Escofet y Fernando de Ulloa.	Escala [ca. 1:640]. 100 varas castellanas [= 13,2 cm]. - Santander, 29 de abril de 1780 - 1 plano : ms., col.	JPG
AGS 63/70 MPD-14/023	[1667]	Plano de la Punta de La Salve de Santoña en donde se intentaba hacer un fuerte para la defensa de los puertos de Santoña y Laredo, está indicada la costa hasta el Cabo de Oriñón y algunos pueblos inmediatos.	Escala indeterminada. - [1667] - 1 plano : ms.	JPG
AGS 64/70 MPD-25/121	[1763]	Plano y Perfil de la Batería de San Carlos en la Villa de Santoña sobre la Ría / [Joaquín del Pino].	Escala [ca. 1:110]. 28 varas castellanas [= 22,1 cm]. - [1763] - 1 plano : ms., col.	JPG

**ARCHIVO GENERAL DE SIMANCAS
CARTOGRAFIA HISTÓRICA DE CANTABRIA**

Referencia	Año	Descripción	Características	Formato
AGS 65/70 MPD-25/120	[1763]	Plano y Perfil de la Batería de San Martín situada en la Ría de Santoña / [Joaquín del Pino].	Escala [ca. 1:200]. 28 varas castellanas [= 12,2 cm]. - [1763] - 1 plano : ms., col.	JPG
AGS 66/70 MPD-25/119	[1763]	Plano y Perfil de la Batería de S[a]n Phelipe situada inmediata a la entrada de la Ría de Santoña / [Joaquín del Pino].	Escala [ca. 1:200]. 28 varas castellanas [= 12,2 cm]. - [1763] - 1 plano : ms., col.	JPG
AGS 67/70 MPD-25/122	[1763]	Plano y Perfil de la Batería situada en la Calzada de Santoña / [Joaquín del Pino].	Escala [ca. 1:200]. 28 varas castellanas [= 12,2 cm]. - [1763] - 1 plano : ms., col.	JPG
AGS 68/70 MPD-05/213	[1760]	Diseño del Solar de Miranda contiguo al Fuerte de S[an] Martín propio de D[on] Manuel Maoño muy combeniente para la formación del Provadero y Tinglado en que provar, reconocer y custodiar los cañones, Bombas y Balerio de las Fábricas de Liérganes y la Cavada, en abolición del existente de Tigero tan impropio por su situación.	Escala [ca. 1:330]. 30 toesas [= 15,6 cm]. - [1760] - 1 Mapa : ms.	JPG
AGS 69/70 MPD-25/123	[1763]	Plano y Perfil de la Batería de San Martín de la Arena de la Villa de Suances / [Joaquín del Pino].	Escala [ca. 1:200]. 28 varas castellanas [= 12,2 cm]. - [1763] - 1 plano : ms., col.	JPG
AGS 70/70 MPD-61/039	[1738]	[Rasguño de la costa e inmediaciones de Santander y astillero de Guarnizo con los castillos de San Martín, San Salvador de Ano, San Carlos de la Cerda y Baterías que hay en ella].	Sin escala. - [1738] - 1 plano : ms.	JPG

ARCHIVO GENERAL DE INDIAS (Sevilla)



Plano del sector marítimo de Santander, 1786

ARCHIVO GENERAL DE INDIAS
CARTOGRAFIA HISTÓRICA DE CANTABRIA

Referencia	Año	Descripción	Características	Formato
AGI MP EUROPA_AFRICA 41	1786	Plano del sector marítimo de Santander, 1786.		JPG
AGI MP EUROPA_AFRICA 42	1786	Perfil del sector de la Ribera comprendido en el plano del sector marítimo de Santander / Alday Fernández, José, 1786.		JPG

INSTITUTO DE HISTORIA Y CULTURA MILITAR (Madrid)



"Plano de la zona de terreno comprendido entre Castro-Urdiales y Bilbao"
Pedro de Cuenca (1874)



FONDOS DEL INSTITUTO DE HISTORIA Y CULTURA MILITAR (Madrid)

La utilización de los fondos del Instituto de Historia y Cultura Militar está sujeta a la siguiente normativa:

Las imágenes sólo pueden usarse para la docencia y la investigación.

Para cualquier otro uso (publicación y/o edición en papel o digital, exposición, facsímiles, o cualquier otra forma de difusión pública) es necesario solicitar permiso expreso al Instituto, organismo dependiente del Ministerio de Defensa.

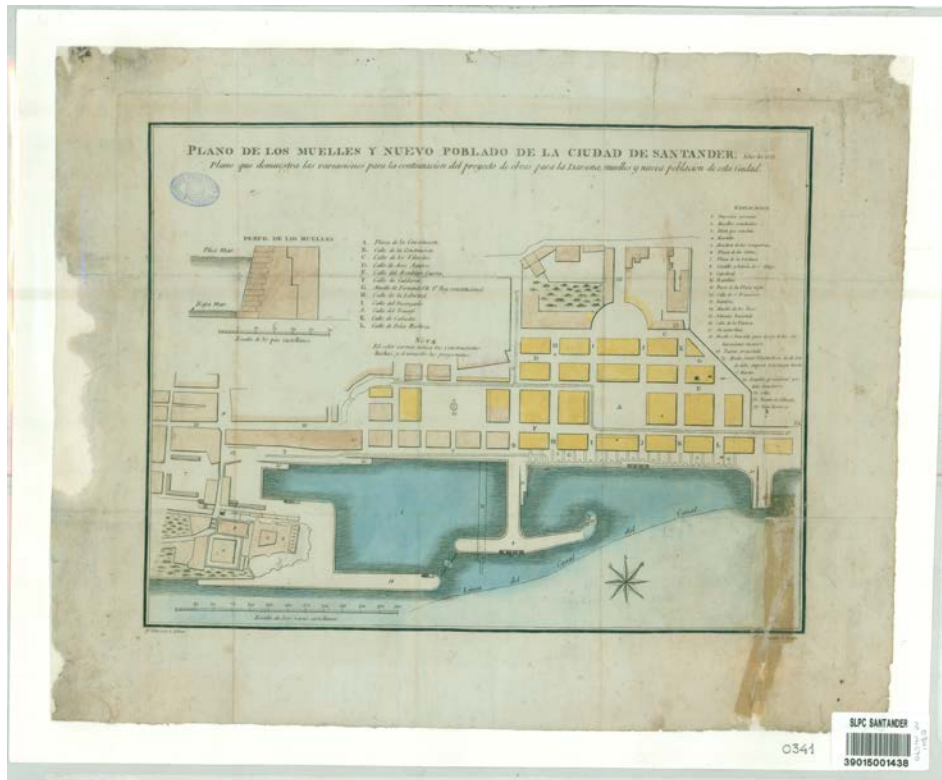
**INSTITUTO DE HISTORIA Y CULTURA MILITAR
CARTOGRAFIA HISTÓRICA DEL ÁREA DE CASTRO URDIALES, CANTABRIA**

Referencia	Año	Descripción	Características	Formato
IHCM XXX	1853	Proyecto de mejora del Puerto de Santander. 1853. Contiene 3 planos.		TIF
	1865	Plano de la ciudad de Santander / Pérez de Rozas, Joaquín (lev.) y Mazo, Germán (grab.). 1865		TIF
	1847-1857	Plano de la plaza de Castro-Urdiales y sus fortificaciones / Comandancia de Santoña. 1847-1857 (4 hojas).		TIF
	1874	Plano de la zona de terreno comprendido entre Castro-Urdiales y Bilbao. Pedro de Cuenca. Año 1874 (2 hojas).		TIF
	1857 1876	Plano del nuevo recinto y punto fortificado de la villa de Castro-Urdiales / Comandancia de Santoña. Años 1857, 1876 (2 hojas).		TIF
	1874	Croquis del terreno comprendido entre Bilbao, Portugalete, Castro-Urdiales y Valmaseda. 1874.		TIF
		Planos de los muelles, castillos, baterías y puertos de la villa de Castro Urdiales.		TIF
	1843	Plano del exconvento de San Francisco de la villa de Castro Urdiales. 1843.		TIF
	1876	Plano de la villa de Castro Urdiales con la nueva línea de defensa y croquis del terreno inmediato / Francisco Rojo. 1876.		TIF
	1857	Plano del punto fortificado de Castro Urdiales / Saturnino Fernández. 1857.		TIF

INSTITUTO DE HISTORIA Y CULTURA MILITAR
CARTOGRAFIA HISTÓRICA DEL ÁREA DE CASTRO URDIALES, CANTABRIA

Referencia	Año	Descripción	Características	Formato
	1847	Plano de la villa de Castro Urdiales y sus inmediaciones / Moreno y Lara. 1847 (2 hojas).		TIF

BIBLIOTECA MUNICIPAL DE SANTANDER



Plano de los muelles y nuevo poblado de la ciudad de Santander. / Peterrade, J. F. (del.). 1821.



FONDOS DE LA BIBLIOTECA MUNICIPAL DE SANTANDER

La utilización de los fondos de la Biblioteca Municipal de Santander está sujeta a las siguientes normas:

- Las imágenes sólo pueden emplearse con fines de investigación, docencia y estudio.
- El usuario se compromete a citar a los autores de las obras, así como a la Biblioteca Municipal de Santander como lugar de depósito.
- Para cualquier otro uso es necesario solicitar la correspondiente autorización al Ayuntamiento de Santander.

**BIBLIOTECA MUNICIPAL DE SANTANDER
CARTOGRAFIA HISTÓRICA DE CANTABRIA**

Referencia	Año	Descripción	Características	Formato
BMS C0293_LAM1 C0293_LAM2 C0293_LAM3	1853	Proyecto de mejora del Puerto de Santander. 1853. Contiene 3 planos.		TIF
BMS C0333	1865	Plano de la ciudad de Santander / Pérez de Rozas, Joaquín (lev.) y Mazo, Germán (grab.). 1865		TIF
BMS C0337	1880	Plano industrial y comercial de la ciudad de Santander. (Imp. y Lit. Sucesores de N. Ramirez y Cia.). 1880.		TIF
BMS C0341	1821	Plano de los muelles y nuevo poblado de la ciudad de Santander. Plano que demuestra las variaciones para la continuación del proyecto de obras para la Dársena, muelle y nueva población de esta ciudad / Peterrade, J. F. (del). 1821.	Ms. col.	TIF
BMS C0342	1818	Plano de los muelles de la ciudad de Santander / Serna, Manuel de la.1818	Ms.	TIF
BMS C0348	[18--]	Croquis del Cerro de San Martín. [18--]	Copia americana en ferroprusiato	TIF
BMS C0349		Plano de la nueva Dársena del Puerto de Santander.		TIF
BMS C0351	1897	Croquis del empedrado y paseo de la plaza neuba [sic.] . 1897.		TIF
BMS C0352	1840	Copia en escala mayor de una parte del plano lebandado [sic.] para la nueva [sic.] población y obras de muelles de esta ciudad de Santander, cuyo plano fue aprobado [sic.] por S.M. en Real Orden de 13 de diciembre de 1821 / Chávarri, Manuel Ángel de. 1840.	Ms. col.	TIF

**BIBLIOTECA MUNICIPAL DE SANTANDER
CARTOGRAFIA HISTÓRICA DE CANTABRIA**

Referencia	Año	Descripción	Características	Formato
BMS C0360	[ca. 1900]	Plano de la nueva población de Maliaño. [ca. 1900].	Ms. col.	TIF
BMS C0363	1875	Plano del puerto de Santander levantado en 1870 / José Peñarredonda. Madrid: Dirección General de Hidrografía, 1875.		TIF
BMS C0371	1863	Croquis de la parte Este de la punta del puerto y bahía de Santander / Gutiérrez, Manuel. 1863.	Ms.	TIF
BMS C0372	1860	Plano general de la Península, Puerto y Bahía de Santander. 1860		TIF
BMS C0377	1827	Plano de la ría y puerto de Santander. Escala de ¼ de legua. 1827.		TIF
BMS C0377_PROV	1912	Plano de Santander. 1912.		TIF
BMS C0428	1930	Santander. 1930.	1 plano color. Incluido en: Guía de Santander / Elías Ortiz de la Torre. - Madrid, 1930.	TIF
BMS C0459-1	1908	Plano de Santander. Guías Arco, 1908.		TIF
BMS C0459-2		Plano de la provincia de Santander. Guías Arco.		TIF
BMS C0461	1896	Plano de santander / Lavín Casalis, Ramón. 1896.		TIF
BMS C02415	1914	Plano general de la Bahía de Santander / Junta de las Obras del Puerto de Santander. E. 1:35.000. Real Sociedad de Amigos del Sardinero, 1914.		TIF

**BIBLIOTECA MUNICIPAL DE SANTANDER
CARTOGRAFIA HISTÓRICA DE CANTABRIA**

Referencia	Año	Descripción	Características	Formato
BMS C02415_PROV	1914	Plano de la Provincia de Santander / por la Jefatura rovincial de Obras Públicas. E. 1.200.000. 1914.		TIF
BMS C04145	1904	Plano general de Peña Cabarga. E. 1.30.000. 1904.		TIF
BMS C08146	1917	Plano general de la bahía / Junta de las Obras del Puerto de Santander ; Jesús Grinda. E. 1.35.000. 1917.		TIF
BMS C08415	1944	Plano de Santander. (Papelería El Escritorio). 1944.		TIF
BMS C09629 (3/6)		Plano de la ciudad de Santander / Real Sociedad Amigos del Sardinero. E. 1:4.000.		TIF
BMS C09629 (4/6)	1925	Plano de la ciudad de Santander / Real Sociedad Amigos del Sardinero. E. 1:10.000. 1925.		TIF
BMS C09629 (5/6)	1915	Santander. Tomado de la Guía de la Compañía Trasatlántica y publicado con la autorización de la misma. 1915.		TIF
BMS C09629 (6/6)	1917	Plano general de la bahía / Junta de las Obras del Puerto de Santander ; Jesús Grinda. E. 1.35.000. 1917.		TIF
BMS C011598	[ca. 1934]	Plano de Santander. (Imprenta Librería Moderna). [ca. 1934]	2 hojas de planos. En: Guía práctica se Santander y su provincia: planos, callejero, turismo, comercios, industrias.	TIF