





cartoteca  
Geografía, Urbanismo y Ordenación del Territorio



# SERIES DE MAPAS TEMÁTICOS DE ESPAÑA



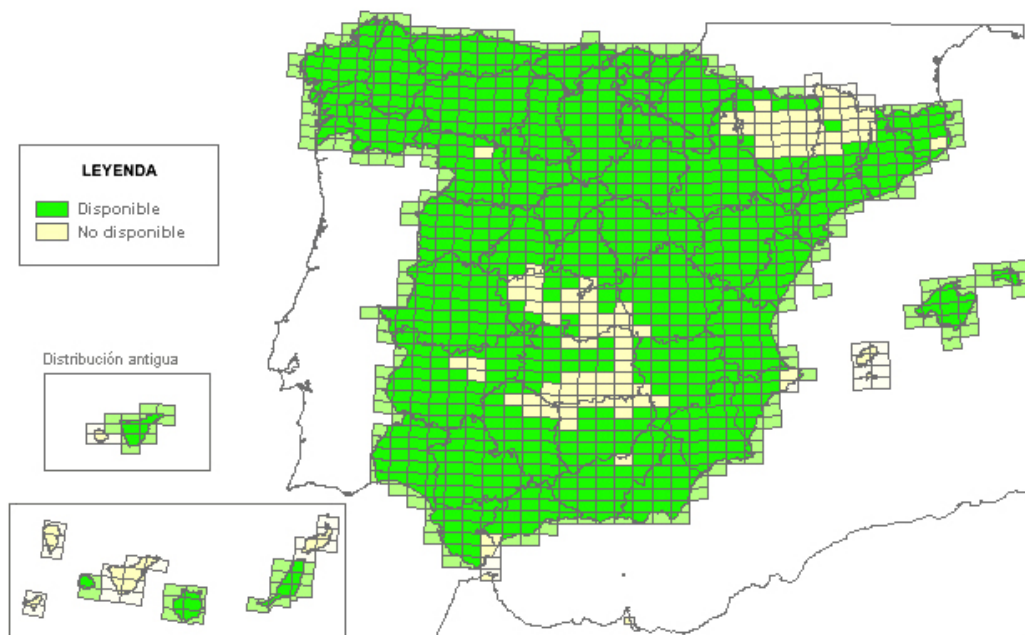
# INSTITUTO GEOLÓGICO Y MINERO DE ESPAÑA





# INSTITUTO GEOLÓGICO Y MINERO DE ESPAÑA

## Mapa Geológico de España E. 1:50.000



## EXPLICACIÓN DE LOS CAMPOS DE LA TABLA

En la relación del fondo figura la información siguiente:

INSTITUTO GEOLÓGICO Y MINERO DE ESPAÑA MAPA GEOLÓGICO DE ESPAÑA Escala 1:50.000			
<b>Hoja</b>		Número de la hoja	
<b>Título</b>		Nombre de la hoja	
<b>33</b>	<b>Comillas</b>	Hoja perteneciente a Cantabria	
<b>Nº Ej.</b>		Número de ejemplares (según edición)	
<b>Edición</b>	<b>Tipo</b>	Datos de Edición	<b>Tipo:</b> <ul style="list-style-type: none"> <li>▪ Impresa</li> <li>▪ Serie Digital (impresa realizada con información digital)</li> </ul>
	<b>Nº</b>		<b>Número:</b> número de edición
	<b>Año</b>		<b>Año:</b> año de edición
<b>Notas</b>			

<b>Localización del fondo:</b>	<b>Colección Archivo (CA): ES-10</b> <b>Colección Prácticas (CP): ES-14</b>
<b>Para citar:</b>	Instituto Geológico y Minero (1977): Comillas [Documento cartográfico]. E. 1:50.000. Madrid: I.G.M.E. Mapa Geológico de España; hoja 33.

**INSTITUTO GEOLÓGICO Y MINERO DE ESPAÑA**  
**MAPA GEOLÓGICO DE ESPAÑA**  
 Escala 1:50.000 - Serie MAGNA

Hoja	Título	Nº Ej.	Edición			Notas
			Tipo	Nº	Año	
3	San Ciprián	1	Imp.	1ª	1977	
8	Vivero	1	Imp.	1ª	1982	NO DISPONIBLE
10	Ribadeo	1	Imp.	1ª	1980	
11	Luarca	1	Imp.	1ª	1980	
12	Busto	1	Imp.	1ª	1976	
13	Avilés	1	Imp.	1ª	1973	
14	Gijón	1	Imp.	1ª	1973	
15	Lastres	1	Imp.	1ª	1973	
25	Vegadeo	1	Imp.	1ª	1980	
26	Boal	1	Imp.	1ª	1980	
27	Tineo	1	Imp.	1ª	1977	
28	Grado	1	Imp.	1ª	1975	
29	Oviedo	1	Imp.	1ª	1973	
30	Villaviciosa	1	Imp.	1ª	1973	
31	Ribadesella	1	Imp.	1ª	1986	
<b>32</b>	Llanes	4	Imp.	1ª	1981	
<b>33</b>	Comillas	4	Imp.	1ª	1976	
<b>34</b>	Torrelavega	3	Imp.	1ª	1976	
<b>35</b>	Santander	5	Imp.	1ª	1976	
<b>36</b>	Castro Urdiales	5	Imp.	1ª	1982	
<b>37</b>	Algorta	3	Imp.	1ª	1975	MTN: 37 Guecho
38	Bermeo	1	Imp.	1ª	1975	
39	Lekeitio	2	Imp.	1ª	1975	
40	Jaizquibel	1	Imp.	1ª	1974	
41	Irún	1	Imp.	1ª	1974	
49	Grandas	1	Imp.	1ª	1978	MTN: 49 San Martín de Oscos

**INSTITUTO GEOLÓGICO Y MINERO DE ESPAÑA**  
**MAPA GEOLÓGICO DE ESPAÑA**  
 Escala 1:50.000 - Serie MAGNA

Hoja	Título	Nº Ej.	Edición			Notas
			Tipo	Nº	Año	
50	Cangas del Narcea	1	Imp.	1ª	1980	
51	Belmonte de Miranda	1	Imp.	1ª	1977	
52	Proaza	1	Imp.	1ª	1976	
53	Mieres	2	Imp.	1ª	1975	
54	Rioseco	1	Imp.	1ª	1989	
55	Beleño	1	Imp.	1ª	1984	
<b>56</b>	Carreña-Cabrales	5	Imp.	1ª	1984	
<b>57</b>	Cabezón de la Sal	3	Imp.	1ª	1978	
<b>58</b>	Los Corrales de Buelna	5	Imp.	1ª	1979	
<b>59</b>	Villacarriedo	4	Imp.	1ª	1978	
<b>60</b>	Valmaseda	6	Imp.	1ª	1978	
<b>61</b>	Bilbao	4	Imp.	1ª	1975	De los 4 ejemplares, 2 son copias
64	San Sebastián	1	Imp.	1ª	1974	
65	Vera de Bidasoa	1	Imp.	1ª	1975	
66	Maya del Baztán	1	Imp.	1ª	1974	
74	Fonsagrada	1	Imp.	1ª	1979	
75	Naviego	1	Imp.	1ª	1980	
76	Pola de Somiedo	1	Imp.	1ª	1982	
77	La Plaza	1	Imp.	1ª	1982	
78	Pola de Lena	1	Imp.	1ª	1976	
79	Puebla de Lillo	1	Imp.	1ª	1991	
80	Burón	2	Imp.	1ª	1991	
<b>81</b>	Potes	4	Imp.	1ª	1994	
<b>82</b>	Tudanca	4	Imp.	1ª	1986	
<b>83</b>	Reinosa	3	Imp.	1ª	1978	
<b>84</b>	Espinosa de los Monteros	6	Imp.	1ª	1978	



**INSTITUTO GEOLÓGICO Y MINERO DE ESPAÑA**  
**MAPA GEOLÓGICO DE ESPAÑA**  
 Escala 1:50.000 - Serie MAGNA

Hoja	Título	Nº Ej.	Edición			Notas
			Tipo	Nº	Año	
<b>85</b>	Villasana de Mena	6	Imp.	1ª	1978	
86	Landaco	1	Imp.	1ª	1978	MTN: 86 Orozco
88	Vergara	1	Imp.	1ª	1975	
89	Tolosa	1	Imp.	1ª	1986	
90	Sumbilla	1	Imp.	1ª	1975	
91	Valcarlos	1	Imp.	1ª	1974	
91 BIS	Mendi-zar	1	Imp.	1ª	1974	MTN: 91 BIS Mendigar
99	Becerreá	2	Imp.	1ª	1978	
100	Degaña	2	Imp.	1ª	1981	
101	Villablino	1	Imp.	1ª	1982	
102	Los Barrios de Luna	1	Imp.	1ª	1998	
103	La Pola de Gordón	1	Imp.	1ª	1998	
104	Boñar	1	Imp.	1ª	1984	
105	Riaño	1	Imp.	1ª	1990	
106	Camporredondo de Alba	2	Imp.	1ª	1985	
<b>107</b>	Barruelo de Santullán	3	Imp.	1ª	1984	
<b>108</b>	Las Rozas	4	Imp.	1ª	1978	
<b>109</b>	Villarcayo	5	Imp.	1ª	1979	
110	Medina de Pomar	3	Imp.	1ª	1979	
111	Orduña	2	Imp.	1ª	1979	
112	Vitoria	1	Imp.	1ª	1978	
113	Salvatierra	1	Imp.	1ª	1978	
114	Alsasua	3	Imp.	1ª	1987	
115	Gulina	1	Imp.	1ª	1978	
116	Garralda	1	Imp.	1ª	1978	
117	Ochagavía	1	Imp.	1ª	1978	

**INSTITUTO GEOLÓGICO Y MINERO DE ESPAÑA**  
**MAPA GEOLÓGICO DE ESPAÑA**  
 Escala 1:50.000 - Serie MAGNA

Hoja	Título	Nº Ej.	Edición			Notas
			Tipo	Nº	Año	
125	Los Nogales	1	Imp.	1ª	1980	
126	Vega de Espinaredo	2	Imp.	1ª	1982	
127	Noceda	1	Imp.	1ª	1982	
128	Riello	1	Imp.	1ª	1989	
129	La Robla	1	Imp.	1ª	1984	
130	Vegas del Condado	1	Imp.	1ª	1982	
131	Cistierna	1	Imp.	1ª	1982	
132	Guardo	1	Imp.	1ª	1982	NO DISPONIBLE
133	Prádanos de Ojeda	1 5	Imp. Imp.	- 1ª	1956 1997	1ª Serie (previa a Magma)
<b>134</b>	<b>Polientes</b>	3	Imp.	1ª	1994	
<b>135</b>	<b>Sedano</b>	3	Imp.	1ª	1979	
136	Oña	5	Imp.	1ª	1980	
137	Miranda de Ebro	3	Imp.	1ª	1979	
138	La Puebla de Arganzón	1	Imp.	1ª	1978	
139	Eulate	1	Imp.	1ª	1978	
140	Estella	1	Imp.	1ª	1987	
141	Pamplona	1	Imp.	1ª	1978	
142	Aoiz	1	Imp.	1ª	1978	
143	Navascués	1	Imp.	1ª	1978	
147	Liena	1	Imp.	1ª	1982	
157	Oencia	1	Imp.	1ª	1981	
158	Ponferrada	1	Imp.	1ª	1982	
159	Bembibre	1	Imp.	1ª	1977	
160	Benavides	1	Imp.	1ª	1984	
164	Saldaña	1	Imp.	1ª	1982	
165	Herrera de Pisuerga	1	Imp.	1ª	1997	

**INSTITUTO GEOLÓGICO Y MINERO DE ESPAÑA**  
**MAPA GEOLÓGICO DE ESPAÑA**  
 Escala 1:50.000 - Serie MAGNA

Hoja	Título	Nº Ej.	Edición			Notas
			Tipo	Nº	Año	
166	Villadiego	1	Imp.	1ª	1997	
167	Montorio	1	Imp.	1ª	1997	
168	Briviesca	1	Imp.	1ª	1978	
169	Casalarreina	1	Imp.	1ª	1978	
170	Haro	1	Imp.	1ª	1978	
171	Viana	1	Imp.	1ª	1987	
172	Allo	1	Imp.	1ª	1987	
173	Tafalla	1	Imp.	1ª	1987	
174	Sangüesa	1	Imp.	1ª	1987	
175	Sigües	1	Imp.	1ª	1973	
178	Broto	1	Imp.	1ª	1978	
179	Bielsa	1	Imp.	1ª	1978	
190	Barco de Valdeorras	1	Imp.	1ª	1978	MTN: 190 El Barco
191	Silván	1	Imp.	1ª	1978	MTN: 191 Puente de Domingo Flórez
192	Lucillo	1	Imp.	1ª	1978	
193	Astorga	1	Imp.	1ª	1984	
197	Carrión de los Condes	1	Imp.	1ª	1978	
198	Osorno	1	Imp.	1ª	1997	
199	Sasamón	1	Imp.	1ª	1997	
200	Burgos	1	Imp.	1ª	1997	
201	Belorado	1	Imp.	1ª	1990	
202	Santo Domingo de la Calzada	1	Imp.	1ª	1990	
203	Nájera	1	Imp.	1ª	1990	
204	Logroño	1	Imp.	1ª	1976	
205	Lodosa	2	Imp.	1ª	1977	
206	Peralta	1	Imp.	1ª	1987	

**INSTITUTO GEOLÓGICO Y MINERO DE ESPAÑA**  
**MAPA GEOLÓGICO DE ESPAÑA**  
 Escala 1:50.000 - Serie MAGNA

Hoja	Título	Nº Ej.	Edición			Notas
			Tipo	Nº	Año	
207	Sos del Rey Católico	1	Imp.	1ª	1976	
228	Viana del Bollo	1	Imp.	1ª	1978	
229	La Baña	1	Imp.	1ª	1978	
230	Castrocontigo	1	Imp.	1ª	1978	
231	La Bañeza	1	Imp.	1ª	1985	
235	San Cebrián de Campos	1	Imp.	1ª	1982	
236	Astudillo	1	Imp.	1ª	1973	
237	Castrogeriz	1	Imp.	1ª	1973	
238	Villagonzalo Pedernales	1	Imp.	1ª	1997	
239	Pradoluengo	1	Imp.	1ª	1978	
240	Ezcaray	1	Imp.	1ª	1978	
241	Anguiano	1	Imp.	1ª	1990	
242	Munilla	1	Imp.	1ª	1990	
243	Calahorra	1	Imp.	1ª	1977	
244	Alfaro	1	Imp.	1ª	1977	
245	Sádaba	1	Imp.	1ª	1976	
266	La Gudiña	1	Imp.	1ª	1978	
267	Puebla de Sanabria	2	Imp.	1ª	1978	
268	Molezuelas de Carballeda	1	Imp.	1ª	1978	
269	Arrabalde	1	Imp.	1ª	1978	
270	Benavente	1	Imp.	1ª	1978	
271	Valderas	1	Imp.	1ª	1978	
273	Palencia	2	Imp.	1ª	1982	
274	Torquemada	1	Imp.	1ª	1973	
275	Santa María del Campo	2	Imp.	1ª	1978	
277	Salas de los Infantes	2	Imp.	1ª	1978	MTN: 277 Covarrubias

**INSTITUTO GEOLÓGICO Y MINERO DE ESPAÑA**  
**MAPA GEOLÓGICO DE ESPAÑA**  
 Escala 1:50.000 - Serie MAGNA

Hoja	Título	Nº Ej.	Edición			Notas
			Tipo	Nº	Año	
278	Canales de la Sierra	3	Imp.	1ª	1978	
279	Villoslada de Cameros	1	Imp.	1ª	1978	MTN: 279 Lumbreras
280	Enciso	2	Imp.	1ª	1978	
281	Cervera del Río Alhama	1	Imp.	1ª	1978	
282	Tudela	1	Imp.	1ª	1977	
283	Fustiñana	2	Imp.	1ª	1995	
284	Ejea de los Caballeros	2	Imp.	1ª	1995	
312	Baltanás	1	Imp.	1ª	1978	
313	Antigüedad	2	Imp.	1ª	1997	
315	Santo Domingo de Silos	2	Imp.	1ª	1978	
316	Quintanar de la Sierra	2	Imp.	1ª	1986	
317	Vinuesa	1	Imp.	1ª	1987	
318	Almarza	1	Imp.	1ª	1987	
321	Tauste	1	Imp.	1ª	1987	
322	Remolinos	2	Imp.	1ª	1995	
344	Esguevillas de Esgueva	1	Imp.	1ª	1978	
345	Roa	2	Imp.	1ª	1997	
348	San Leonardo de Yagüe	3	Imp.	1ª	1982	
349	Cabrejas del Pinar	4	Imp.	1ª	1978	
350	Soria	1	Imp.	1ª	1991	
364	La Garriga	1	Imp.	1ª	197ca	
373	Quintanilla de Onésimo	1	Imp.	1ª	1997	
374	Peñafiel	1	Imp.	1ª	1978	
378	Quintana Redonda	2	Imp.	1ª	1991	
422	Aldeadávila de la Ribera	1	Imp.	1ª	2000	
423	Fermoselle	1	Imp.	1ª	2000	

**INSTITUTO GEOLÓGICO Y MINERO DE ESPAÑA**  
**MAPA GEOLÓGICO DE ESPAÑA**  
 Escala 1:50.000 - Serie MAGNA

Hoja	Título	Nº Ej.	Edición			Notas
			Tipo	Nº	Año	
424	Almeida	1	Imp.	1ª	2000	
425	Villamor de los Escuderos	1	Imp.	1ª	2000	
433	Atienza	1	Imp.	1ª	1978	
434	Barahona	1	Imp.	1ª	1978	
448	Prat de Llobregat	1	Imp.	1ª	1996	MTN: 448 Gavá
448 / 449	Vilvestre	1	Imp.	1ª	2000	MTN: 449 Vilvestre
451	Ledesma	1	Imp.	1ª	2000	
452	La Vellés	1	Imp.	1ª	2000	
461	Sigüenza	1	Imp.	1ª	1978	
474 / 475	Lumbrales	1	Imp.	1ª	2000	MTN: 475 Lumbrales
476	Villavieja de Veltes	1	Imp.	1ª	2000	
477	Barbadillo	1	Imp.	1ª	2000	
478	Salamanca	1	Imp.	1ª	1978	
489	Molina de Aragón	1	Imp.	1ª	1978	MTN: 489 Molina
501	La Fuente de San Esteban	1	Imp.	1ª	2000	
502	Matilla de los Caños del Río	1	Imp.	1ª	2000	
503	Las Veguillas	1	Imp.	1ª	2000	
522	Tortosa	1	Imp.	1ª	1978	
528	Grijuelo	1	Imp.	1ª	2000	
537	Auñón	1	Imp.	1ª	1998	
538	Valdeolivas	1	Imp.	1ª	1989	
544	Forcall	1	Imp.	1ª	1978	
562	Sacedón	1	Imp.	1ª	1998	
563	Priego	1	Imp.	1ª	1998	
568	Alcalá de la Selva	1	Imp.	1ª	1978	
569	Mosqueruela	1	Imp.	1ª	1978	

**INSTITUTO GEOLÓGICO Y MINERO DE ESPAÑA**  
**MAPA GEOLÓGICO DE ESPAÑA**  
 Escala 1:50.000 - Serie MAGNA

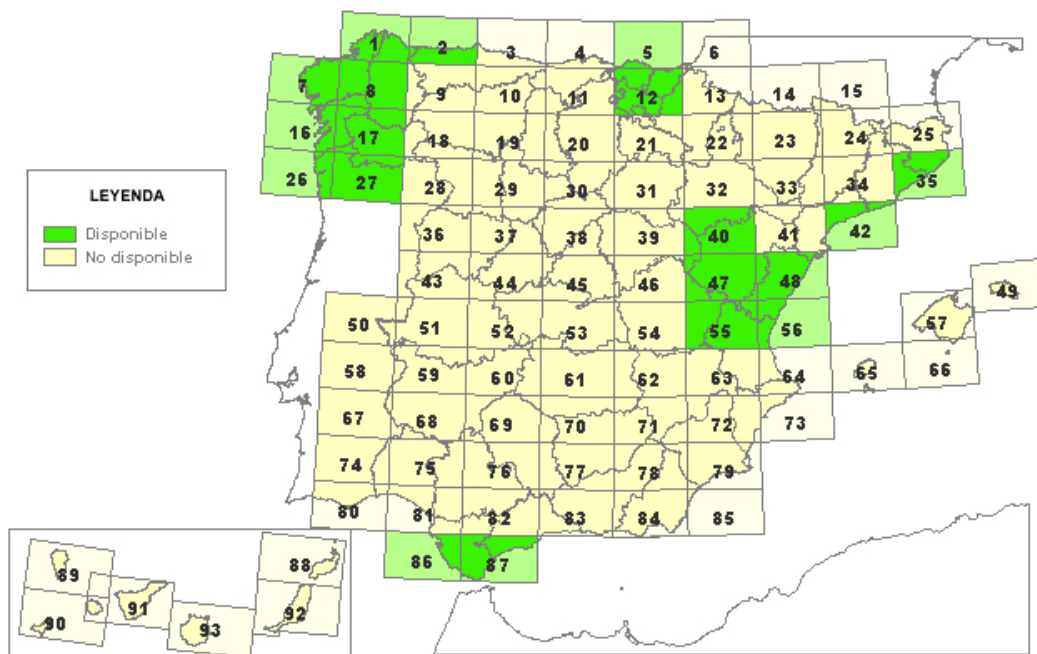
Hoja	Título	Nº Ej.	Edición			Notas
			Tipo	Nº	Año	
578	Arenas de San Pedro	1	Imp.	1ª	1978	
585	Almonacid de Zurita	1	Imp.	1ª	1998	
586	Gascueña	1	Imp.	1ª	1998	
608	Huete	1	Imp.	1ª	1999	
609	Villar de Olalla	1	Imp.	1ª	1999	
633	Valera de Abajo	1	Imp.	1ª	1976	MTN: 633 Palomares del Campo
634	San Lorenzo de la Parrilla	1	Imp.	1ª	1999	
643 / 644 / 645	Sa Calobra / Pollensa / Cabo Formentor	1	Imp.	1ª	1992	MTN: 643 - Sa Calobra 644 - Pollensa 645 - Cabo Formentor
661	Villarejo de Fuentes	1	Imp.	1ª	1978	
662	Valverde de Júcar	1	Imp.	1ª	1978	
671	Inca	1	Imp.	1ª	1992	
694	Chulilla	1	Imp.	1ª	1973	
721	Cheste	1	Imp.	1ª	1978	
722	Valencia	1	Imp.	1ª	1973	
727	Alburquerque	1	Imp.	1ª	1981	
744	Casas Ibáñez	1	Imp.	1ª	1972	





# INSTITUTO GEOLÓGICO Y MINERO DE ESPAÑA

## Mapa Geológico de España E. 1:200.000



## EXPLICACIÓN DE LOS CAMPOS DE LA TABLA

En la relación del fondo figura la información siguiente:

<b>INSTITUTO GEOLÓGICO Y MINERO DE ESPAÑA</b> <b>MAPA GEOLÓGICO DE ESPAÑA</b> <b>Escala 1:200.000</b>			
<b>Hoja</b>		Número de la hoja	
<b>Título</b>		Nombre de la hoja	
<b>Nº Ej.</b>		Número de ejemplares (según edición)	
<b>Edición</b>	<b>Tipo</b>	Datos de Edición	<b>Tipo:</b> <ul style="list-style-type: none"> <li>▪ Impresa</li> <li>▪ Serie Digital (impresa realizada con información digital)</li> </ul>
	<b>Nº</b>		<b>Número:</b> número de edición
	<b>Año</b>		<b>Año:</b> año de edición
<b>Notas</b>			

<b>Localización del fondo:</b>	<b>ES-10</b>
<b>Para citar:</b>	Instituto Geológico y Minero (1984): La Coruña [Documento cartográfico]. E. 1:200.000. Madrid: I.G.M.E. Mapa Geológico de España; hoja 1.

**INSTITUTO GEOLÓGICO Y MINERO DE ESPAÑA**  
**MAPA GEOLÓGICO DE ESPAÑA**  
Escala 1:200.000

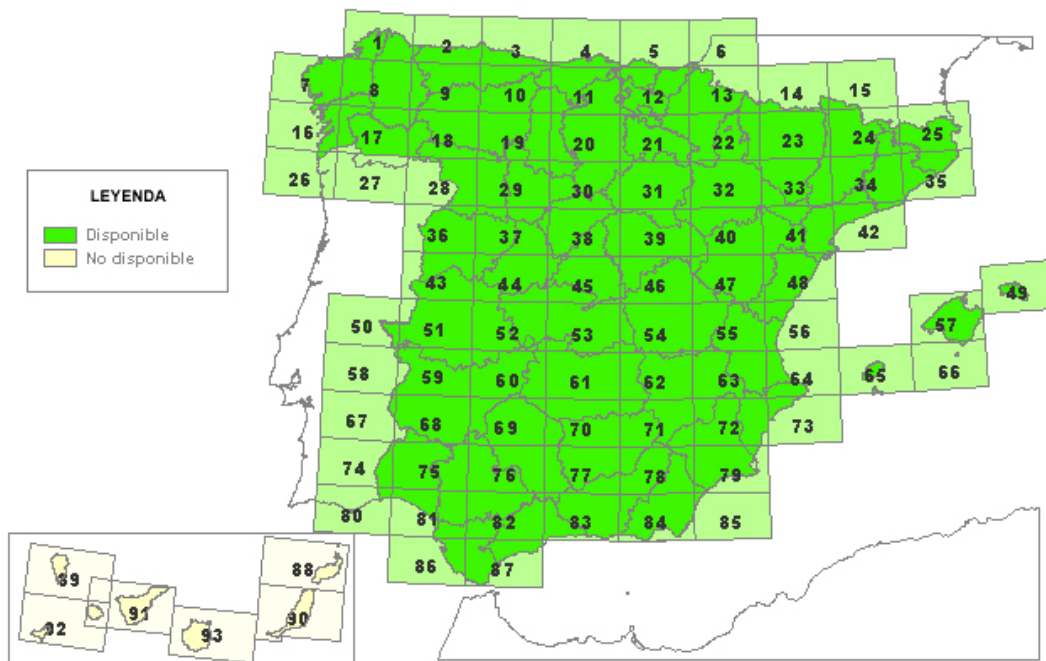
Hoja	Título	Nº Ej.	Edición			Notas
			Tipo	Nº	Año	
1	La Coruña	1		1ª	1984	
2	Avilés	1		1ª	1991	
7	Santiago de Compostela	1		1ª	1984	
16 / 26	Pontevedra - La Guardia	1		1ª	1985	
35	Barcelona	1		1ª	1984	
47	Teruel	1		1ª	1986	
48	Vinarós	1		1ª	1986	
55	Liria	1		1ª	1986	
56	Valencia	1		1ª	1986	



# INSTITUTO GEOLÓGICO Y MINERO DE ESPAÑA

## Mapa Geológico de España E. 1:200.000

### Síntesis de la cartografía existente



## EXPLICACIÓN DE LOS CAMPOS DE LA TABLA

En la relación del fondo figura la información siguiente:

<b>INSTITUTO GEOLÓGICO Y MINERO DE ESPAÑA</b> <b>MAPA GEOLÓGICO DE ESPAÑA</b> Escala 1:200.000 - Síntesis de la cartografía existente			
<b>Hoja</b>		Número de la hoja	
<b>Título</b>		Nombre de la hoja	
<b>4</b>	<b>Santander</b>	Hoja perteneciente a Cantabria	
<b>Nº Ej.</b>		Número de ejemplares (según edición)	
<b>Edición</b>	<b>Tipo</b>	Datos de Edición	<b>Tipo:</b> <ul style="list-style-type: none"> <li>▪ Impresa</li> <li>▪ Serie Digital (impresa realizada con información digital)</li> </ul>
	<b>Nº</b>		<b>Número:</b> número de edición
	<b>Año</b>		<b>Año:</b> año de edición
<b>Notas</b>			

<b>Localización del fondo:</b>	<b>ES-10</b>
<b>Para citar:</b>	Instituto Geológico y Minero (1981): Avilés [Documento cartográfico]. E. 1:200.000. Madrid: I.G.M.E. Mapa Geológico de España (Síntesis de la cartografía existente); hoja 2.

**INSTITUTO GEOLÓGICO Y MINERO DE ESPAÑA**  
**MAPA GEOLÓGICO DE ESPAÑA**  
 Escala 1:200.000 - Síntesis de la cartografía existente

Hoja	Título	Nº Ej.	Edición			Notas
			Tipo	Nº	Año	
2	Avilés	1		1ª	1970	
				2ª	1981	
3	Oviedo	1		1ª	1970	
				2ª	1981	
4	Santander	1		1ª	1970	
5	Bermeo	2		1ª	1971	
9	Cangas del Nancea	2		2ª	1981	
10	Mieres	2		1ª	1970	
11	Reinosa	1		1ª	1970	
12	Bilbao	2		1ª	1970	
18	Ponferrada	1		2ª	1980	
20	Burgos	1		1ª	1970	
21	Logroño	2		1ª	1971	
28	Alcañices	2		1ª	1971	
29	Valladolid	2		1ª	1970	
30	Aranda de Duero	1		1ª	1970	
31	Soria	2		1ª	1971	
				2ª	1983	
34	Hospitalet	1		1ª	1970	
35	Barcelona	1		1ª	1971	
36	Vitigudino	2		1ª	1971	
37	Salamanca	2		1ª	1972	
38	Segovia	3		2ª	1980	
39	Sigüenza	2		2ª	1981	
36	Vitigudino	2		1ª	1971	

**INSTITUTO GEOLÓGICO Y MINERO DE ESPAÑA**  
**MAPA GEOLÓGICO DE ESPAÑA**  
Escala 1:200.000 - Síntesis de la cartografía existente

Hoja	Título	Nº Ej.	Edición			Notas
			Tipo	Nº	Año	
41	Tortosa	1		2ª	1981	
43	Plasencia	1		1ª	1970	
47	Teruel	1		1ª	1970	
51	Cáceres	1		1ª	1970	
54	Campo de Criptana	1		1ª	1970	
55	Liria	1		1ª	1970	
61	Ciudad Real	1		1ª	1970	
62	Tomelloso	1		1ª	1970	
63	Albacete-Onteniente	1		1ª	1970	
67-68	Cheles - Villafranca de los Barros	1		1ª	1970	





**cartoteca**  
Geografía, Urbanismo y Ordenación del Territorio



# INSTITUTO GEOLÓGICO Y MINERO DE ESPAÑA

## Mapa Geotécnico General Escala 1:200.000

## EXPLICACIÓN DE LOS CAMPOS DE LA TABLA

INSTITUTO GEOLÓGICO Y MINERO DE ESPAÑA MAPA GEOTÉCNICO GENERAL DE ESPAÑA Escala 1:200.000			
<b>Hoja</b>		Número de la hoja	
<b>Título</b>		Nombre de la hoja	
<b>5-1</b>	<b>Santander</b>	Hoja perteneciente a Cantabria	
<b>Nº Ej.</b>		Número de ejemplares (según edición)	
<b>Edición</b>	<b>Tipo</b>	Datos de Edición	<b>Tipo:</b> <ul style="list-style-type: none"> <li>▪ Impresa</li> <li>▪ Serie Digital (impresa realizada con información digital)</li> </ul>
	<b>Nº</b>		<b>Número:</b> número de edición
	<b>Año</b>		<b>Año:</b> año de edición
<b>Notas</b>			

<b>Localización del fondo:</b>	<b>Colección Archivo (CA): ES-10</b> <b>Colección Prácticas (CP): ES-14</b>
<b>Para citar:</b>	Instituto Geológico y Minero (1974): Santander [Documento cartográfico]. E. 1:200.000. Madrid: I.G.M.E. Mapa Geotécnico General de España; hoja 5-1.

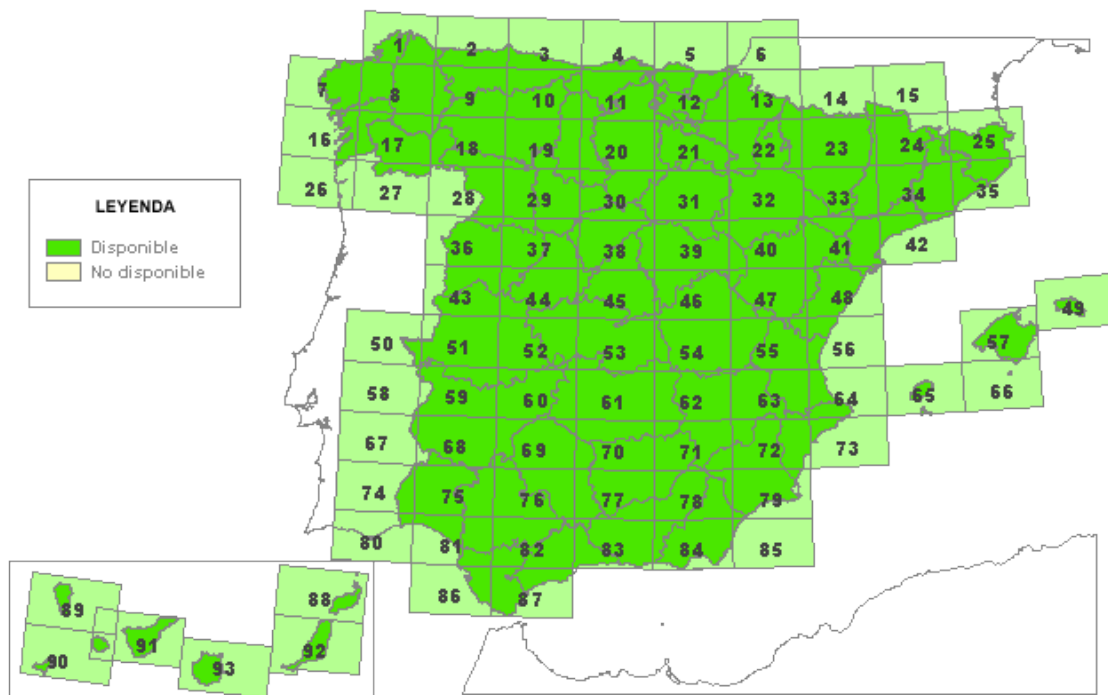
INSTITUTO GEOLÓGICO Y MINERO DE ESPAÑA  
MAPA GEOTÉCNICO GENERAL DE ESPAÑA  
Escala 1:200.000

Hoja	Título	Nº Ej.	Año	Notas
4-2	Mieres	1	1973	
4-3	León	1	1975	
4-4	Valladolid	1	1972	
4-5	Salamanca	1	1975	
5-1	<b>Santander</b>	2	1974	
5-2	<b>Reinosa</b>	2	1974	
5-3	Burgos	1	1975	
5-4	Aranda de Duero	1	1975	
5-5	Segovia	1	1974	
6-2	Bilbao	2	1974	
6-3	Logroño	2	1975	



# INSTITUTO GEOLÓGICO Y MINERO DE ESPAÑA

## Mapa de Rocas Industriales Escala 1:200.000



## EXPLICACIÓN DE LOS CAMPOS DE LA TABLA

INSTITUTO GEOLÓGICO Y MINERO DE ESPAÑA MAPA DE ROCAS INDUSTRIALES Escala 1:200.000			
<b>Hoja</b>		Número de la hoja	
<b>Título</b>		Nombre de la hoja	
<b>5-1</b>	<b>Santander</b>		
<b>Nº Ej.</b>		Número de ejemplares (según edición)	
<b>Edición</b>	<b>Tipo</b>	Datos de Edición	<b>Tipo:</b> <ul style="list-style-type: none"> <li>▪ Impresa</li> <li>▪ Serie Digital (impresa realizada con información digital)</li> </ul>
	<b>Nº</b>		<b>Número:</b> número de edición
	<b>Año</b>		<b>Año:</b> año de edición
<b>Notas</b>			

<b>Localización del fondo:</b>	<b>Colección Archivo (CA): ES-10</b> <b>Colección Prácticas (CP): ES-14</b>
<b>Para citar:</b>	Instituto Geológico y Minero (1974): Santander-Reinosa [Documento cartográfico]. E. 1:200.000. Madrid: I.G.M.E. Mapa de Rocas Industriales; hoja 4-11.

**INSTITUTO GEOLÓGICO Y MINERO DE ESPAÑA**  
**MAPA DE ROCAS INDUSTRIALES**  
Escala 1:200.000

Hoja	Título	Nº Ej.	Año	Notas
4-11	Santander - Reinosa	2	1972	
5-12	Bermeo - Bilbao	2	1972	
10	Mieres	1	1972	
19	León	1	1972	
20	Burgos	2	1976	
21	Logroño	2	1972	
29	Valladolid	1	1972	
30	Aranda de Duero	1	1972	
37	Salamanca	1	1972	
38	Segovia	1	1972	







cartoteca  
Geografía, Urbanismo y Ordenación del Territorio



# INSTITUTO GEOLÓGICO Y MINERO DE ESPAÑA

## Cartografía Geológica Zonal de España

---

Correo electrónico: [cartoteca@unican.es](mailto:cartoteca@unican.es)

Página web: <http://www.unican.es/Departamentos/geourb/cartoteca/>

**INSTITUTO GEOLÓGICO Y MINERO DE ESPAÑA  
CARTOGRAFÍA GEOLÓGICA ZONAL**


Referencia	Año	Documento	Notas
	1994	<b>Mapa Geológico de la Península Ibérica, Baleares y Canarias.</b> E. 1:1.000.000. Instituto Tecnológico Geominero de España; bajo la dirección de Camilo Caride de Liñán; con la colaboración del Instituto Geológico e Mineiro de Portugal.- 1ª ed.- Madrid: Instituto Tecnológico Geominero de España, 1994.	E. 1:1.000.000 2 ejemplares
	1964	<b>Mapa Geológico de Canarias: Fuerteventura.</b> E. 1:100.000. Madrid: Instituto Geológico y Minero de España - Instituto Lucas Mallada de Investigaciones Geológicas del C.S.I.C., 1964.	E. 1:100.000
	1968	<b>Mapa Geológico de Canarias: Gran Canaria.</b> E. 1:100.000. Madrid: Instituto Geológico y Minero de España - Instituto Lucas Mallada de Investigaciones Geológicas del C.S.I.C., 1968.	E. 1:100.000
	1964	<b>Mapa Geológico de Canarias: Lanzarote.</b> E. 1:100.000. Madrid: Instituto Geológico y Minero de España - Instituto Lucas Mallada de Investigaciones Geológicas del C.S.I.C., 1964.	E. 1:100.000
	1968	<b>Mapa Geológico de Canarias: Tenerife.</b> E. 1:100.000. Madrid: Instituto Geológico y Minero de España - Instituto Lucas Mallada de Investigaciones Geológicas del C.S.I.C., 1968.	E. 1:100.000
	1973	<b>Mapas Provinciales de Suelos: León.</b> Ministerio de Agricultura, 1973.	
	1977	<b>Sector central de la Depresión del Ebro. Mapa de terrazas fluviales y glaciares.</b> Zaragoza: Universidad de Zaragoza, 1977.	
		<b>Mapa de estados erosivos: Cuenca hidrográfica del Guadalquivir.</b>	
		<b>Mapa de estados erosivos: Cuenca hidrográfica del Tago.</b>	
	1990	<b>Mapa Hidrogeológico de España.</b> E. 1:1.000.000 Material cartográfico. Dirección de Aguas Subterráneas y Geología Ambiental del Instituto Tecnológico Geominero de España; cartografía, Geotem. Madrid: Instituto Tecnológico Geominero de España, 1990.	E. 1:1.000.000

## MINISTERIO DE AGRICULTURA, PESCA Y ALIMENTACIÓN



# MINISTERIO DE AGRICULTURA, PESCA Y ALIMENTACIÓN

## Mapa de Cultivos y Aprovechamientos E. 1:50.000



## EXPLICACIÓN DE LOS CAMPOS DE LA TABLA

MINISTERIO DE AGRICULTURA, PESCA Y ALIMENTACIÓN MAPA DE CULTIVOS Y APROVECHAMIENTOS Escala 1:50.000			
<b>Hoja</b>		Número de la hoja	
<b>Título</b>		Nombre de la hoja	
<b>33</b>	<b>Comillas</b>	Hoja perteneciente a Cantabria	
<b>Nº Ej.</b>		Número de ejemplares (según edición)	
<b>Edición</b>	<b>Tipo</b>	Datos de Edición	<b>Tipo:</b> ▪ Impresa ▪ Serie Digital (impresa realizada con información digital)
	<b>Nº</b>		<b>Número:</b> número de edición
	<b>Año</b>		<b>Año:</b> año de edición
<b>Notas</b>			

<b>Localización del fondo:</b>	<b>Colección Archivo (CA): ES-11</b> <b>Colección Prácticas (CP): ES-14</b>
<b>Para citar:</b>	Ministerio de Agricultura, Pesca y Alimentación (1985): Comillas [Documento cartográfico]. E. 1:50.000. Madrid: M.A.P.A. Mapa de Cultivos y Aprovechamientos; hoja 33 (17-4).

**MINISTERIO DE AGRICULTURA, PESCA Y ALIMENTACIÓN**  
**MAPA DE CULTIVOS Y APROVECHAMIENTOS**  
 Escala 1:50.000

Hoja	Título	Nº Ej.	Edición			Notas
			Tipo	Nº	Año	
1	Cariño	3	Imp.	1ª	1981	
2	Cillero	2	Imp.	1ª	1981	
3	San Ciprián	2	Imp.	1ª	1981	
6	San Salvador de Serantes	2	Imp.	1ª	1980	
7	Cedeira	2	Imp.	1ª	1980	
8	Vivero	2	Imp.	1ª	1980	
9	Foz	3	Imp.	1ª	1980	
10	Ribadeo	2	Imp.	1ª	1975	
11	Luarca	4	Imp.	1ª	1974	
12	Busto	4	Imp.	1ª	1974	
13	Avilés	4	Imp.	1ª	1974	
14	Gijón	2	Imp.	1ª	1980	
15	Lastres	2	Imp.	1ª	1981	
21	La Coruña	4	Imp.	1ª	1974	
22	Puentedeume	5	Imp.	1ª	1974	
23	Puentes de García Rodríguez	3	Imp.	1ª	1980	
24	Mondoñedo	3	Imp.	1ª	1980	
25	Vegadeo	2	Imp.	1ª	1975	
26	Boal	5	Imp.	1ª	1974	
27	Tineo	4	Imp.	1ª	1974	
28	Grado	1	Imp.	1ª	1981	
29	Oviedo	1	Imp.	1ª	1981	
30	Villaviciosa	2	Imp.	1ª	1981	
31	Ribadesella	1	Imp.	1ª	1983	
32	Llanes	2	Imp.	1ª	1983	
33	Comillas	2	Imp.	1ª	1985	

**MINISTERIO DE AGRICULTURA, PESCA Y ALIMENTACIÓN**  
**MAPA DE CULTIVOS Y APROVECHAMIENTOS**  
 Escala 1:50.000

Hoja	Título	Nº Ej.	Edición			Notas
			Tipo	Nº	Año	
34	Torrelavega	5	Imp.	1ª	1985	3 originales y 2 copias en color
35	Santander	3	Imp.	1ª	1985	
36	Castro Urdiales	3	Imp.	1ª	1985	
37	Algorta (Guecho)	4	Imp.	1ª	1985	
43	Lage	2	Imp.	1ª	1980	
44	Sisargas-Carballo	2	Imp.	1ª	1980	
45	Betanzos	1	Imp.	1ª	1974	
46	Guitiriz	3	Imp.	1ª	1974	
47	Villalba	2	Imp.	1ª	1980	
48	Meira	3	Imp.	1ª	1980	
49	San Martín de Oscos	2	Imp.	1ª	1975	
50	Cangas de Narcea	5	Imp.	1ª	1974	
51	Belmonte de Miranda	1	Imp.	1ª	1981	
52	Proaza	1	Imp.	1ª	1983	
53	Mieres	1	Imp.	1ª	1984	
54	Rioseco	1	Imp.	1ª	1985	
55	Beleño	1	Imp.	1ª	1983	
56	Carreña Cabrales	5	Imp.	1ª	1986	
57	Cabezón de la Sal	5	Imp.	1ª	1985	
58	Los Corrales de Buelna	5	Imp.	1ª	1985	
59	Villacarriedo	4	Imp.	1ª	1985	
60	Valmaseda	5	Imp.	1ª	1985	3 originales y 2 copias en color
61	Bilbao	2	Imp.	1ª	1986	
67	Mugía	2	Imp.	1ª	1981	
68	Camariñas	3	Imp.	1ª	1980	
69	Santa Comba	2	Imp.	1ª	1980	
70	Órdenes	3	Imp.	1ª	1979	



**MINISTERIO DE AGRICULTURA, PESCA Y ALIMENTACIÓN**  
**MAPA DE CULTIVOS Y APROVECHAMIENTOS**  
 Escala 1:50.000

Hoja	Título	Nº Ej.	Edición			Notas
			Tipo	Nº	Año	
71	Sobrado	4	Imp.	1ª	1974	
72	Lugo	2	Imp.	1ª	1980	
73	Castroverde	2	Imp.	1ª	1980	
74	Fonsagrada	2	Imp.	1ª	1980	
75	Gedrez	1	Imp.	1ª	1983	
76	Pola de Somiedo	1	Imp.	1ª	1985	
77	La Plaza (Teverga)	1	Imp.	1ª	1985	
78	Pola de Lena	1	Imp.	1ª	1984	
79	Puebla de Lillo	2	Imp.	1ª	1975	
80	Burón	2	Imp.	1ª	1975	
81	Potes	3	Imp.	1ª	1985	
82	Tudanca	3	Imp.	1ª	1985	
83	Reinosa	5	Imp.	1ª	1985	
84	Espinosa de los Monteros	3	Imp.	1ª	1981	
85	Villasana de Mena	2	Imp.	1ª	1981	
87	Elorrio	1	Imp.	1ª	1987	NO DISPONIBLE
92	Finisterre	3	Imp.	1ª	1981	
93	Outes	1	Imp.	1ª	1981	
94	Santiago de Compostela	1	Imp.	1ª	1981	
95	El Pino	3	Imp.	1ª	1982	
96	Arzúa	1	Imp.	1ª	1982	
97	Guntín	1	Imp.	1ª	1982	
98	Baralla	1	Imp.	1ª	1983	
99	Becerreá	1	Imp.	1ª	1983	
100	Degaña	3	Imp.	1ª	1977	
101	Villablino	2	Imp.	1ª	1975	
102	Los Barrios de Luna	2	Imp.	1ª	1975	

**MINISTERIO DE AGRICULTURA, PESCA Y ALIMENTACIÓN**  
**MAPA DE CULTIVOS Y APROVECHAMIENTOS**  
 Escala 1:50.000

Hoja	Título	Nº Ej.	Edición			Notas
			Tipo	Nº	Año	
103	La Pola de Gordón	2	Imp.	1ª	1975	
104	Boñar	3	Imp.	1ª	1975	
105	Riaño	2	Imp.	1ª	1975	
106	Camporredondo de Alba	3	Imp.	1ª	1980	
107	Barruelo de Santullán	7	Imp.	1ª	1981	
108	Las Rozas	4	Imp.	1ª	1985	
109	Villarcayo	5	Imp.	1ª	1981	
110	Medina de Pomar	2	Imp.	1ª	1980	
113	Salvatierra	1	Imp.	1ª	1988	
114	Alsasua	1	Imp.	1ª	1987	
115	Gulina	1	Imp.	1ª	1988	
118	Zuriza	3	Imp.	1ª	1978	
119	Noya	1	Imp.	1ª	1983	
126	Vega de Espinareda	1	Imp.	1ª	1975	
127	Noceda	1	Imp.	1ª	1975	
128	Riello	1	Imp.	1ª	1975	
129	La Robla	2	Imp.	1ª	1975	
130	Vegas del Condado	2	Imp.	1ª	1975	
131	Cistierna	2	Imp.	1ª	1975	
132	Guardo	4	Imp.	1ª	1979	
133	Prádanos de Ojeda	3	Imp.	1ª	1981	
134	Polientes	2	Imp.	1ª	1980	
135	Sedano	6	Imp.	1ª	1981	
136	Oña	2	Imp.	1ª	1981	
137	Miranda de Ebro	1	Imp.	1ª	1988	
139	Eulate	1	Imp.	1ª	1987	
140	Estella	2	Imp.	1ª	1987	

**MINISTERIO DE AGRICULTURA, PESCA Y ALIMENTACIÓN**  
**MAPA DE CULTIVOS Y APROVECHAMIENTOS**  
 Escala 1:50.000

Hoja	Título	Nº Ej.	Edición			Notas
			Tipo	Nº	Año	
141	Pamplona	1	Imp.	1ª	1988	
144	Ansó	4	Imp.	1ª	1978	
145	Sallent	3	Imp.	1ª	1979	
151	Pueba del Caramiñal	1	Imp.	1ª	1983	
157	Oencia	2	Imp.	1ª	1977	
158	Ponferrada	2	Imp.	1ª	1977	
159	Bembibre	2	Imp.	1ª	1977	
160	Benavides	1	Imp.	1ª	1977	
161	León	3	Imp.	1ª	1977	
162	Gradefes	4	Imp.	1ª	1979	
163	Almanza	4	Imp.	1ª	1979	
164	Saldaña	4	Imp.	1ª	1979	
165	Herrera de Pisuerga	2	Imp.	1ª	1974	
166	Villadiego	1	Imp.	1ª	1980	
167	Montorio	1	Imp.	1ª	1981	
168	Briviesca	2	Imp.	1ª	1980	
169	Casalarreina	2	Imp.	1ª	1980	
170	Haro	2	Imp.	1ª	1981	
171	Viana	3	Imp.	1ª	1980	
172	Allo	1	Imp.	1ª	1988	
173	Tafalla	1	Imp.	1ª	1987	
175	Sigües	3	Imp.	1ª	1979	
176	Jaca	2	Imp.	1ª	1974	
177	Biescas	3	Imp.	1ª	1978	
191	Silvan	4	Imp.	1ª	1979	
192	Lucillo	4	Imp.	1ª	1978	
193	Astorga	4	Imp.	1ª	1979	

**MINISTERIO DE AGRICULTURA, PESCA Y ALIMENTACIÓN**  
**MAPA DE CULTIVOS Y APROVECHAMIENTOS**  
 Escala 1:50.000

Hoja	Título	Nº Ej.	Edición			Notas
			Tipo	Nº	Año	
194	Santa María del Páramo	3	Imp.	1ª	1974	
195	Mansilla de las Mulas	2	Imp.	1ª	1980	
196	Sahagún	4	Imp.	1ª	1980	
197	Carrión de los Condes	1	Imp.	1ª	1979	
198	Osorno	2	Imp.	1ª	1975	
199	Sasamón	2	Imp.	1ª	1981	
200	Burgos	2	Imp.	1ª	1975	
201	Belorado	6	Imp.	1ª	1975	
202	Santo Domingo de la Calzada	2	Imp.	1ª	1980	
203	Nájera	2	Imp.	1ª	1980	
204	Logroño	2	Imp.	1ª	1981	
205	Lodosa	2	Imp.	1ª	1981	
206	Peralta	2	Imp.	1ª	1980	
207	Sos del Rey Católico	1	Imp.	1ª	1981	
208	Uncastillo	3	Imp.	1ª	1974	
209	Agüero	1	Imp.	1ª	1974	
210	Yebra de Basa	3	Imp.	1ª	1979	
229	La Baña	2	Imp.	1ª	1981	
230	Castrocontigo	3	Imp.	1ª	1980	
231	La Bañeza	2	Imp.	1ª	1980	
232	Villamañán	4	Imp.	1ª	1974	
233	Valencia de Don Juan	3	Imp.	1ª	1974	
234	Villada	3	Imp.	1ª	1974	
235	San Cebrián de Campos	4	Imp.	1ª	1981	
236	Astudillo	3	Imp.	1ª	1974	
237	Castrogeriz	1	Imp.	1ª	1981	
238	Villagonzalo Pedernales	3	Imp.	1ª	1975	

**MINISTERIO DE AGRICULTURA, PESCA Y ALIMENTACIÓN**  
**MAPA DE CULTIVOS Y APROVECHAMIENTOS**  
 Escala 1:50.000

Hoja	Título	Nº Ej.	Edición			Notas
			Tipo	Nº	Año	
239	Pradoluengo	3	Imp.	1ª	1975	
240	Ezcaray	2	Imp.	1ª	1975	
241	Anguiano	4	Imp.	1ª	1975	
242	Munilla	2	Imp.	1ª	1975	
243	Calahorra	1	Imp.	1ª	1975	
244	Alfaro	2	Imp.	1ª	1981	
245	Sádaba	2	Imp.	1ª	1981	
246	Luna	4	Imp.	1ª	1974	
247	Ayerbe	2	Imp.	1ª	1980	
248	Apiés	1	Imp.	1ª	1980	
250	Graus	1	Imp.	1ª	1982	
271	Valderas	2	Imp.	1ª	1974	
272	Villalón de Campos	3	Imp.	1ª	1974	
273	Palencia	2	Imp.	1ª	1980	
274	Torquemada	2	Imp.	1ª	1974	
275	Santa María del Campo	1	Imp.	1ª	1981	
276	Lerma	2	Imp.	1ª	1981	
277	Salas de los Infantes	2	Imp.	1ª	1981	
278	Canales de la Sierra	2	Imp.	1ª	1981	
279	Villoslada de Cameros	4	Imp.	1ª	1975	
280	Enciso	2	Imp.	1ª	1975	
281	Cervera del Río Alhama	3	Imp.	1ª	1975	
282	Tudela	2	Imp.	1ª	1981	
283	Fustiñana	1	Imp.	1ª	1981	
284	Ejea de los Caballeros	4	Imp.	1ª	1974	
285	Almudévar	1	Imp.	1ª	1980	
309	Villalpando	2	Imp.	1ª	1974	

**MINISTERIO DE AGRICULTURA, PESCA Y ALIMENTACIÓN**  
**MAPA DE CULTIVOS Y APROVECHAMIENTOS**  
 Escala 1:50.000

Hoja	Título	Nº Ej.	Edición			Notas
			Tipo	Nº	Año	
310	Medina de Rioseco	4	Imp.	1ª	1974	
311	Dueñas	2	Imp.	1ª	1974	
312	Baltanás	2	Imp.	1ª	1974	
313	Antigüedad	4	Imp.	1ª	1981	
314	Cilleruelo de Abajo	2	Imp.	1ª	1981	
315	Santo Domingo de Silos	2	Imp.	1ª	1981	
316	Quintanar de la Sierra	2	Imp.	1ª	1981	
317	Vinuesa	4	Imp.	1ª	1975	
318	Almarza	1	Imp.	1ª	1975	
319	Ágreda	4	Imp.	1ª	1975	
320	Tarazona de Aragón	1	Imp.	1ª	1982	
321	Tauste	1	Imp.	1ª	1980	
322	Remolinos	4	Imp.	1ª	1974	
325	Peralta de Alcofea	2	Imp.	1ª	1980	
326	Monzón	2	Imp.	1ª	1981	
341	San Pedro de Latarce	1	Imp.	1ª	1983	
342	Villabrágima	4	Imp.	1ª	1974	
343	Cigales	2	Imp.	1ª	1974	
344	Esguevillas de Esgueva	5	Imp.	1ª	1974	
345	Roa	5	Imp.	1ª	1974	
346	Aranda de Duero	2	Imp.	1ª	1981	
347	Peñaranda de Duero	2	Imp.	1ª	1981	
348	San Leonardo de Yagüe	2	Imp.	1ª	1981	
349	Cabrejas del Pinar	1	Imp.	1ª	1983	
350	Soria	1	Imp.	1ª	1983	
351	Ólvega	1	Imp.	1ª	1984	
352	Tabuenca	2	Imp.	1ª	1981	

**MINISTERIO DE AGRICULTURA, PESCA Y ALIMENTACIÓN**  
**MAPA DE CULTIVOS Y APROVECHAMIENTOS**  
 Escala 1:50.000

Hoja	Título	Nº Ej.	Edición			Notas
			Tipo	Nº	Año	
353	Pedrola	1	Imp.	1ª	1980	
354	Alagón	1	Imp.	1ª	1981	
355	Leciñena	1	Imp.	1ª	1980	
356	Lanaja	1	Imp.	1ª	1980	
357	Sariñena	1	Imp.	1ª	1981	
358	Almacellas	1	Imp.	1ª	1981	
371	Tordesillas	3	Imp.	1ª	1974	
372	Valladolid	5	Imp.	1ª	1974	
373	Quintanilla de Onésimo	5	Imp.	1ª	1974	
374	Peñafiel	2	Imp.	1ª	1979	
375	Fuentedelcesped	2	Imp.	1ª	1981	
376	San Esteban de Gormaz	2	Imp.	1ª	1981	
377	El Burgo de Osma	1	Imp.	1ª	1983	
378	Quintana Redonda	1	Imp.	1ª	1983	
379	Gómara	1	Imp.	1ª	1984	
380	Borobia	2	Imp.	1ª	1982	
381	Illueca	2	Imp.	1ª	1982	
382	Épila	2	Imp.	1ª	1981	
383	Zaragoza	1	Imp.	1ª	1981	
384	Fuentes de Ebro	1	Imp.	1ª	1980	
385	Castejón de Monegros	1	Imp.	1ª	1980	
386	Peñalba	1	Imp.	1ª	1980	
387	Fraga	1	Imp.	1ª	1980	
398	Castronuño	1	Imp.	1ª	1983	
399	Rueda	5	Imp.	1ª	1974	
400	Portillo	4	Imp.	1ª	1974	
401	Cuéllar	2	Imp.	1ª	1974	

**MINISTERIO DE AGRICULTURA, PESCA Y ALIMENTACIÓN**  
**MAPA DE CULTIVOS Y APROVECHAMIENTOS**  
 Escala 1:50.000

Hoja	Título	Nº Ej.	Edición			Notas
			Tipo	Nº	Año	
402	Olombrada	1	Imp.	1ª	1983	
403	Maderuelo	1	Imp.	1ª	1983	
404	Ayllón	1	Imp.	1ª	1983	
405	Berlanga de Duero	1	Imp.	1ª	1983	
406	Almazán	1	Imp.	1ª	1984	
407	Morón de Almazán	1	Imp.	1ª	1984	
408	Torrijo de la Cañada	2	Imp.	1ª	1982	
409	Calatayud	2	Imp.	1ª	1982	
410	La Almunia de Doña Godina	2	Imp.	1ª	1982	
411	Longares	2	Imp.	1ª	1982	
412	Pina de Ebro	1	Imp.	1ª	1980	
413	Gelsa	1	Imp.	1ª	1980	
414	Bujaraloz	1	Imp.	1ª	1980	
415	Mequinenza	1	Imp.	1ª	1980	
427	Medina del Campo	3	Imp.	1ª	1974	
428	Olmedo	3	Imp.	1ª	1974	
429	Navas de Oro	1	Imp.	1ª	1983	
430	Cantalejo	1	Imp.	1ª	1983	
431	Sepúlveda	1	Imp.	1ª	1983	
432	Riaza	1	Imp.	1ª	1983	
433	Atienza	1	Imp.	1ª	1983	
436	Alhama de Aragón	2	Imp.	1ª	1982	
437	Ateca	2	Imp.	1ª	1982	
438	Paniza	2	Imp.	1ª	1982	
439	Azuara	2	Imp.	1ª	1982	
440	Belchite	2	Imp.	1ª	1982	
441	Híjar	2	Imp.	1ª	1982	



**MINISTERIO DE AGRICULTURA, PESCA Y ALIMENTACIÓN**  
**MAPA DE CULTIVOS Y APROVECHAMIENTOS**  
 Escala 1:50.000

Hoja	Título	Nº Ej.	Edición			Notas
			Tipo	Nº	Año	
442	Caspe	2	Imp.	1ª	1982	
443	Fabara	1	Imp.	1ª	1982	
456	Nava de la Asunción	1	Imp.	1ª	1982	
457	Turégano	2	Imp.	1ª	1982	
458	Prádena	1	Imp.	1ª	1983	
459	Tamajón	1	Imp.	1ª	1982	
460	Hiendelaencina	1	Imp.	1ª	1983	
464	Used	2	Imp.	1ª	1982	
465	Daroca	2	Imp.	1ª	1982	
466	Moyuela	1	Imp.	1ª	1982	
467	Muniesa	2	Imp.	1ª	1982	
468	Albalate del Arzobispo	2	Imp.	1ª	1982	
469	Alcañiz	2	Imp.	1ª	1982	
470	Gandesa	2	Imp.	1ª	1982	
480	Fontiveros	1	Imp.	1ª	1982	
481	Nava de Arévalo	1	Imp.	1ª	1983	
482	Valverde de Majano	1	Imp.	1ª	1983	
484	Buitrago de Lozoya	1	Imp.	1ª	1983	
485	Valdepeñas de la Sierra	2	Imp.	1ª	1977	
486	Jadraque	2	Imp.	1ª	1977	
488	Ablanque	1	Imp.	1ª	1984	
490	Odón	2	Imp.	1ª	1982	
491	Calamocha	2	Imp.	1ª	1982	
492	Segura de los Baños	2	Imp.	1ª	1982	
493	Oliete	2	Imp.	1ª	1982	
494	Calanda	1	Imp.	1ª	1981	
495	Castellseras	1	Imp.	1ª	1982	

**MINISTERIO DE AGRICULTURA, PESCA Y ALIMENTACIÓN**  
**MAPA DE CULTIVOS Y APROVECHAMIENTOS**  
 Escala 1:50.000

Hoja	Título	Nº Ej.	Edición			Notas
			Tipo	Nº	Año	
496	Horta de San Juan	2	Imp.	1ª	1982	
504	Alba de Tormes	1	Imp.	1ª	1984	
505	Mirueña	1	Imp.	1ª	1983	
506	Cardeñosa	1	Imp.	1ª	1982	
507	El Espinar	1	Imp.	1ª	1982	
508	Cercedilla	1	Imp.	1ª	1982	
509	Torrelaguna	1	Imp.	1ª	1983	
510	Marchamalo	2	Imp.	1ª	1987	
511	Brihuega	2	Imp.	1ª	1977	
515	El Pobo de Dueñas	2	Imp.	1ª	1982	
516	Monreal del Campo	1	Imp.	1ª	1982	
517	Argente	2	Imp.	1ª	1982	
518	Montalbán	1	Imp.	1ª	1982	
521	Beceite	1	Imp.	1ª	1982	
529	Santa María del Berrocal	1	Imp.	1ª	1983	
530	Vadillo de la Sierra	1	Imp.	1ª	1982	
531	Ávila de los Caballeros	1	Imp.	1ª	1990 ¿?	
532	Las Navas del Marqués	1	Imp.	1ª	1983	
534	Colmenar Viejo	1	Imp.	1ª	1982	
535	Algete	1	Imp.	1ª	1983	
536	Guadalajara	1	Imp.	1ª	1982	
537	Auñón	1	Imp.	1ª	1982	
540	Checa	2	Imp.	1ª	1982	
541	Santa Eulalia	1	Imp.	1ª	1982	
542	Alfambra	2	Imp.	1ª	1982	
544	Forcall	1	Imp.	1ª	1982	
551	Martiago	1	Imp.	1ª	1983	

**MINISTERIO DE AGRICULTURA, PESCA Y ALIMENTACIÓN**  
**MAPA DE CULTIVOS Y APROVECHAMIENTOS**  
 Escala 1:50.000

Hoja	Título	Nº Ej.	Edición			Notas
			Tipo	Nº	Año	
552	Miranda del Castañar	1	Imp.	1ª	1983	
553	Béjar	1	Imp.	1ª	1983	
554	Piedrahita	1	Imp.	1ª	1982	
555	Navatalgordo	1	Imp.	1ª	1982	
556	Navaluenga	1	Imp.	1ª	1982	
557	San Martín de Valdeiglesias	1	Imp.	1ª	1983	
558	Villaviciosa de Odón	1	Imp.	1ª	1982	
559	Madrid	1	Imp.	1ª	1982	
560	Alcalá de Henares	1	Imp.	1ª	1983	
561	Pastrana	1	Imp.	1ª	1982	
562	Sacedón	1	Imp.	1ª	1982	
565	Tragacete	1	Imp.	1ª	1982	
566	Cella	1	Imp.	1ª	1982	
567	Teruel	1	Imp.	1ª	1982	
568	Alcalá de la Selva	1	Imp.	1ª	1982	
572	Valverde del Fresno	1	Imp.	1ª	1983	
573	Gata	1	Imp.	1ª	1983	
574	Casar de Palomero	1	Imp.	1ª	1983	
575	Hervás	1	Imp.	1ª	1983	
576	Cabezuela del Valle	1	Imp.	1ª	1983	
577	Bohoyo	1	Imp.	1ª	1983	
578	Arenas de San Pedro	1	Imp.	1ª	1982	
579	Sotillo de la Adrada	1	Imp.	1ª	1982	
580	Mentrida	1	Imp.	1ª	1983	
581	Navalcarnero	1	Imp.	1ª	1983	
582	Getafe	1	Imp.	1ª	1982	
583	Arganda	1	Imp.	1ª	1982	

**MINISTERIO DE AGRICULTURA, PESCA Y ALIMENTACIÓN**  
**MAPA DE CULTIVOS Y APROVECHAMIENTOS**  
 Escala 1:50.000

Hoja	Título	Nº Ej.	Edición			Notas
			Tipo	Nº	Año	
584	Mondéjar	1	Imp.	1ª	1982	
588	Zafrilla	1	Imp.	1ª	1982	
590	La Puebla de Valverde	1	Imp.	1ª	1982	
592	Villahermosa del Río	1	Imp.	1ª	1982	
595	Teso Moreno	1	Imp.	1ª	1983	
596	Cilleros	1	Imp.	1ª	1983	
597	Montehermoso	1	Imp.	1ª	1983	
598	Plasencia	1	Imp.	1ª	1983	
599	Jaraiz de la Vera	1	Imp.	1ª	1983	
600	Villanueva de la Vera	2	Imp.	1ª	1981	
601	Navalcán	3	Imp.	1ª	1978	
602	Navamorcuende	2	Imp.	1ª	1975	
603	Fuensalida	2	Imp.	1ª	1974	
604	Villaluenga	2	Imp.	1ª	1974	
605	Aranjuez	1	Imp.	1ª	1982	
606	Chinchón	1	Imp.	1ª	1982	
607	Tarancón	1	Imp.	1ª	1982	
612	Ademuz	1	Imp.	1ª	1982	
614	Manzanera	1	Imp.	1ª	1982	
620 / 621	Zarza La Mayor - Coria	1	Imp.	1ª	1983	
625	Lagartera	2	Imp.	1ª	1981	
626	Calera y Chozas	4	Imp.	1ª	1978	
627	Talavera de la Reina	2	Imp.	1ª	1974	
628	Torrijos	2	Imp.	1ª	1974	
629	Toledo	2	Imp.	1ª	1974	
630	Yepes	2	Imp.	1ª	1975	
632	Horcajo de Santiago	1	Imp.	1ª	1984	

**MINISTERIO DE AGRICULTURA, PESCA Y ALIMENTACIÓN**  
**MAPA DE CULTIVOS Y APROVECHAMIENTOS**  
 Escala 1:50.000

Hoja	Título	Nº Ej.	Edición			Notas
			Tipo	Nº	Año	
635	Fuentes	1	Imp.	1ª	1984	
638	Alpuente	1	Imp.	1ª	1982	
641 / 642	Castellón de la Plana- Islas Columbretes	1	Imp.	1ª	1983	
643 / 644	Sa Calobra - Pollensa	1	Imp.	1ª	1989	
653	Valdeverdeja	2	Imp.	1ª	1981	
654	Puente de Arzobispo	2	Imp.	1ª	1975	
655	Los Navalmorales	2	Imp.	1ª	1975	
656	Gálvez	4	Imp.	1ª	1978	
657	Sonseca	2	Imp.	1ª	1975	
658	Mora	2	Imp.	1ª	1974	
659	Lillo	2	Imp.	1ª	1974	
663	Valera de Abajo	1	Imp.	1ª	1984	
664	Enguídanos	1	Imp.	1ª	1984	
665	Mira	1	Imp.	1ª	1984	
669	Moncófar	1	Imp.	1ª	1983	
682	Sevilleja de la Jara	2	Imp.	1ª	1975	
683	Espinosa del Rey	2	Imp.	1ª	1975	
684	Navahermosa	3	Imp.	1ª	1975	
685	Los Yébenes	4	Imp.	1ª	1975	
686	Turleque	4	Imp.	1ª	1978	
687	Villacañas	2	Imp.	1ª	1974	
690	Santa María del Campo Rus	1	Imp.	1ª	1982	
691	Motilla del Palancar	1	Imp.	1ª	1982	
692	Campillo de Altobuey	1	Imp.	1ª	1982	
693	Utiel	1	Imp.	1ª	1983	
695	Liria	1	Imp.	1ª	1984	
696	Burjasot	1	Imp.	1ª	1983	

**MINISTERIO DE AGRICULTURA, PESCA Y ALIMENTACIÓN**  
**MAPA DE CULTIVOS Y APROVECHAMIENTOS**  
 Escala 1:50.000

Hoja	Título	Nº Ej.	Edición			Notas
			Tipo	Nº	Año	
701	Valencia de Alcántara	1	Imp.	1ª	1984	
702	San Vicente de Alcántara	1	Imp.	1ª	1985	
703	Arroyo de la Luz	1	Imp.	1ª	1984	
704	Cáceres	1	Imp.	1ª	1985	
705	Trujillo	1	Imp.	1ª	1985	
706	Madroñera	1	Imp.	1ª	1984	
707	Logrosán	1	Imp.	1ª	1985	
708	Minas de Santa Quiteria	5	Imp.	1ª	1975	
709	Anchuras	4	Imp.	1ª	1979	
710	Retuerta de Bullaque	4	Imp.	1ª	1980	
711	Las Guadalerzas	4	Imp.	1ª	1978	
712	Madridejos	5	Imp.	1ª	1975	
713	Alcázar de San Juan	5	Imp.	1ª	1978	
714	Campo de Criptana	3	Imp.	1ª	1974	
715	El Provencio	1	Imp.	1ª	1982	
718	Iniesta	1	Imp.	1ª	1983	
719	Venta del Moro	1	Imp.	1ª	1983	
720	Requena	1	Imp.	1ª	1984	
721	Cheste	1	Imp.	1ª	1984	
722	Valencia	1	Imp.	1ª	19984	
726	Pino de Valencia	1	Imp.	1ª	1985	
727	Alburquerque	3	Imp.	1ª	1974	
728	Puebla de Obando	2	Imp.	1ª	1975	
729	Alcuéscar	1	Imp.	1ª	1984	
730	Montánchez	1	Imp.	1ª	1985	
731	Zorita	1	Imp.	1ª	1985	
732	Valdecaballeros	1	Imp.	1ª	1985	

**MINISTERIO DE AGRICULTURA, PESCA Y ALIMENTACIÓN**  
**MAPA DE CULTIVOS Y APROVECHAMIENTOS**  
 Escala 1:50.000

Hoja	Título	Nº Ej.	Edición			Notas
			Tipo	Nº	Año	
733	Castilblanco	1	Imp.	1ª	1985	
734	Villarta de los Montes	2	Imp.	1ª	1975	
735	Fontanajero	2	Imp.	1ª	1975	
736	Malagón	3	Imp.	1ª	1975	
737	Villarrubia de los Ojos	2	Imp.	1ª	1975	
738	Villarta de San Juan	2	Imp.	1ª	1975	
739	La Alameda de Cervera	2	Imp.	1ª	1974	
740	Villarrobledo	1	Imp.	1ª	1982	
741	Minaya	1	Imp.	1ª	1982	
744	Casas Ibáñez	1	Imp.	1ª	1982	
745	Jalance	1	Imp.	1ª	1983	
746	Llombay	1	Imp.	1ª	1984	
747	Sueca	1	Imp.	1ª	1984	
750	Bótoa	1	Imp.	1ª	1985	
751	Villar del Rey	2	Imp.	1ª	1974	
752	Mirandilla	1	Imp.	1ª	1984	
753	Miajadas	1	Imp.	1ª	1986	
754	Madrigalejo	1	Imp.	1ª	1985	
755	Navalvillar de Pela	1	Imp.	1ª	1986	
756	Herrera del Duque	2	Imp.	1ª	1981	
757	Puebla de Don Rodrigo	2	Imp.	1ª	1974	
758	Casas del Río	1	Imp.	1ª	1974	
759	Piedrabuena	1	Imp.	1ª	1974	
760	Daimiel	3	Imp.	1ª	1974	
761	Llanos del Caudillo	2	Imp.	1ª	1974	
762	Tomelloso	2	Imp.	1ª	1974	
764	Munera	1	Imp.	1ª	1983	

**MINISTERIO DE AGRICULTURA, PESCA Y ALIMENTACIÓN**  
**MAPA DE CULTIVOS Y APROVECHAMIENTOS**  
 Escala 1:50.000

Hoja	Título	Nº Ej.	Edición			Notas
			Tipo	Nº	Año	
765	La Gineta	1	Imp.	1ª	1983	
766	Valdeganga	1	Imp.	1ª	1983	
767	Carcelén	1	Imp.	1ª	1982	
768	Ayora	1	Imp.	1ª	1983	
770 / 771	Alcira - Levesa	1	Imp.	1ª	1984	
775	Badajoz	1	Imp.	1ª	1985	
776	Montijo	1	Imp.	1ª	1984	
777	Mérida	1	Imp.	1ª	1985	
778	Don Benito	1	Imp.	1ª	1986	
779	Villanueva de la Serena	1	Imp.	1ª	1986	
780	Puebla de Alcocer	1	Imp.	1ª	1985	
781	Siruela	2	Imp.	1ª	1981	
782	Valdemanco del Esteras	3	Imp.	1ª	1980	
783	Abenójar	3	Imp.	1ª	1980	
784	Ciudad Real	3	Imp.	1ª	1980	
785	Almagro	3	Imp.	1ª	1974	
786	Manzanares	2	Imp.	1ª	1974	
787	Alhambra	2	Imp.	1ª	1974	
788	El Bonillo	1	Imp.	1ª	1982	
789	Lezuza	1	Imp.	1ª	1982	
790	Albacete	1	Imp.	1ª	1983	
791	Chinchilla de Monte Aragón	1	Imp.	1ª	1982	
792	Alpera	1	Imp.	1ª	1983	
793	Almansa	1	Imp.	1ª	1982	
796	Gandía	1	Imp.	1ª	1983	
800 / 801	Villarreal - Olivenza	1	Imp.	1ª	1986	
802	La Albuera	1	Imp.	1ª	1986	



**MINISTERIO DE AGRICULTURA, PESCA Y ALIMENTACIÓN**  
**MAPA DE CULTIVOS Y APROVECHAMIENTOS**  
 Escala 1:50.000

Hoja	Título	Nº Ej.	Edición			Notas
			Tipo	Nº	Año	
803	Almendralejo	1	Imp.	1ª	1986	
804	Oliva de Mérida	1	Imp.	1ª	1986	
805	Castuera	1	Imp.	1ª	1986	
806	Cabeza del Buey	1	Imp.	1ª	1985	
807	Chillón	3	Imp.	1ª	1981	
808	Almadén	2	Imp.	1ª	1981	
809	Tirteafuera	2	Imp.	1ª	1981	
810	Puertollano	2	Imp.	1ª	1980	
811	Moral de Calatrava	3	Imp.	1ª	1980	
812	Valdepeñas	3	Imp.	1ª	1980	
813	Villanueva de los Infantes	3	Imp.	1ª	1980	MTN: 813 Infantes
814	Villanueva de la Fuente	3	Imp.	1ª	1980	
815	Robledo	1	Imp.	1ª	1983	
817	Pozo-Cañada	1	Imp.	1ª	1982	MTN: 817 Pétrola
818	Montealegre del Castillo	1	Imp.	1ª	1983	
819	Caudete	1	Imp.	1ª	1983	
822	Benisa	1	Imp.	1ª	1984	
823	Jávea	1	Imp.	1ª	1983	
826	Cheles	1	Imp.	1ª	1986	
827	Alconchel	1	Imp.	1ª	1986	
828	Barcarrota	1	Imp.	1ª	1986	
829	Villafranca de los Barros	1	Imp.	1ª	1986	
830	Hornachos	1	Imp.	1ª	1986	
831	Zalamea de la Serena	1	Imp.	1ª	1985	
832	Monterrubio de la Serena	3	Imp.	1ª	1977	
833	Hinojosa del Duque	3	Imp.	1ª	1979	
834	San Benito	3	Imp.	1ª	1981	

**MINISTERIO DE AGRICULTURA, PESCA Y ALIMENTACIÓN**  
**MAPA DE CULTIVOS Y APROVECHAMIENTOS**  
 Escala 1:50.000

Hoja	Título	Nº Ej.	Edición			Notas
			Tipo	Nº	Año	
835	Brazatortas	1	Imp.	1ª	1980	
836	Mestanza	2	Imp.	1ª	1981	
837	Viso del Marqués	1	Imp.	1ª	1980	
838	Santa Cruz de Mudela	1	Imp.	1ª	1980	
839	Torre de Juan Abad	2	Imp.	1ª	1980	
840	Bienservida	1	Imp.	1ª	1980	
841	Alcaraz	1	Imp.	1ª	1982	
842	Liétor	1	Imp.	1ª	1982	
844	Ontur	1	Imp.	1ª	1984	
847	Villajoyosa	1	Imp.	1ª	1983	
848	Altea	1	Imp.	1ª	1984	
851	Rabito	1	Imp.	1ª	1986	
852	Villanueva de Fresno	1	Imp.	1ª	1986	
853	Burguillos del Cerro	2	Imp.	1ª	1975	
854	Zafra	1	Imp.	1ª	1985	
855	Usagre	1	Imp.	1ª	1985	
856	Maguilla	2	Imp.	1ª	1981	
857	Valsequillo	3	Imp.	1ª	1978	
858	El Viso	2	Imp.	1ª	1974	
859	Pozoblanco	2	Imp.	1ª	1974	
860	Fuencaliente	2	Imp.	1ª	1981	
861	Solana del Pino	2	Imp.	1ª	1981	
862	Santa Elena	3	Imp.	1ª	1978	
863	Aldeaquemada	3	Imp.	1ª	1979	
864	Venta de los Santos	1	Imp.	1ª	1977	
865	Siles	1	Imp.	1ª	1977	
866	Yeste	1	Imp.	1ª	1984	

**MINISTERIO DE AGRICULTURA, PESCA Y ALIMENTACIÓN**  
**MAPA DE CULTIVOS Y APROVECHAMIENTOS**  
 Escala 1:50.000

Hoja	Título	Nº Ej.	Edición			Notas
			Tipo	Nº	Año	
867	Elche de la Sierra	1	Imp.	1ª	1984	
868	Isso	1	Imp.	1ª	1984	
870	Pinoso	1	Imp.	1ª	1985	
871	Elda	1	Imp.	1ª	1983	
874	Olvia de la Frontera	2	Imp.	1ª	1981	
875	Jerez de los Caballeros	2	Imp.	1ª	1975	
876	Fuente de Cantos	1	Imp.	1ª	1986	
877	Llerena	1	Imp.	1ª	1986	
878	Azuaga	2	Imp.	1ª	1981	
879	Peñarroya - Pueblonuevo	2	Imp.	1ª	1974	
880	Espiel	2	Imp.	1ª	1974	
881	Villanueva de Córdoba	2	Imp.	1ª	1974	
882	Cardena	3	Imp.	1ª	1978	
883	Virgen de la Cabeza	2	Imp.	1ª	1974	
884	La Carolina	2	Imp.	1ª	1974	
885	Santisteban del Puerto	4	Imp.	1ª	1977	
886	Beas de Segura	3	Imp.	1ª	1977	
887	Orcera	3	Imp.	1ª	1979	
893 / 894	Elche - Cabo de Santa Pola	1	Imp.	1ª	1984	
895	Encinasola	2	Imp.	1ª	1981	
896	Higuera La Real	2	Imp.	1ª	1981	
897	Monesterio	1	Imp.	1ª	1981	
898	Puebla del Maestre	2	Imp.	1ª	1981	
899	Guadalcanal	2	Imp.	1ª	1975	
900	La Cardenchoza	3	Imp.	1ª	1978	
901	Villaviciosa de Córdoba	2	Imp.	1ª	1975	
902	Ademuz	3	Imp.	1ª	1974	

**MINISTERIO DE AGRICULTURA, PESCA Y ALIMENTACIÓN**  
**MAPA DE CULTIVOS Y APROVECHAMIENTOS**  
 Escala 1:50.000

Hoja	Título	Nº Ej.	Edición			Notas
			Tipo	Nº	Año	
903	Montoro	3	Imp.	1ª	1979	
904	Andújar	2	Imp.	1ª	1974	
905	Linares	3	Imp.	1ª	1978	
906	Úbeda	2	Imp.	1ª	1977	
907	Villacarrillo	3	Imp.	1ª	1978	
908	Santiago de la Espada	3	Imp.	1ª	1979	
910	Caravaca	1	Imp.	1ª	1984	
913	Orihuela	1	Imp.	1ª	1983	
914	Guardamar del Segura	1	Imp.	1ª	1984	
915	Rosal de la Frontera	1	Imp.	1ª	1981	
916	Aroche	1	Imp.	1ª	1981	
917	Aracena	1	Imp.	1ª	1981	
918	Santa Olalla del Cala	2	Imp.	1ª	1981	
919	Almadén de la Plata	2	Imp.	1ª	1975	
920	Constantina	2	Imp.	1ª	1974	
921	Navas de la Concepción	2	Imp.	1ª	1975	
922	Santa María de Trassierra	2	Imp.	1ª	1975	
923	Córdoba	2	Imp.	1ª	1974	
924	Bujalance	2	Imp.	1ª	1974	
925	Porcuna	2	Imp.	1ª	1974	
926	Mungíbar	2	Imp.	1ª	1974	
927	Baeza	2	Imp.	1ª	1977	
928	Cazorla	3	Imp.	1ª	1977	
929	San Clemente	1	Imp.	1ª	1981	
930	Puebla de Don Fadrique	2	Imp.	1ª	1981	
932	Coy	1	Imp.	1ª	1983	
933	Alcantarilla	1	Imp.	1ª	1985	

**MINISTERIO DE AGRICULTURA, PESCA Y ALIMENTACIÓN**  
**MAPA DE CULTIVOS Y APROVECHAMIENTOS**  
 Escala 1:50.000

Hoja	Título	Nº Ej.	Edición			Notas
			Tipo	Nº	Año	
934	Murcia	1	Imp.	1ª	1983	
936	Paymogo	2	Imp.	1ª	1980	
937	El Cerro de Andévalo	2	Imp.	1ª	1981	
938	Nerva	2	Imp.	1ª	1981	
939	Castillo de las Guardas	2	Imp.	1ª	1975	
940	Castilblanco de los Arroyos	2	Imp.	1ª	1975	
941	Ventas Quemadas	2	Imp.	1ª	1974	
942	Palma del Río	2	Imp.	1ª	1975	
943	Posadas	2	Imp.	1ª	1974	
944	Espejo	2	Imp.	1ª	1974	
945	Castro del Río	1	Imp.	1ª	1980	
946	Martos	2	Imp.	1ª	1974	
947	Jaén	1	Imp.	1ª	1974	
948	Torres	1	Imp.	1ª	1977	
949	Pozo Alcón	3	Imp.	1ª	1979	
950	Huéscar	1	Imp.	1ª	1981	
951	Orce	2	Imp.	1ª	1981	
952	Vélez-Blanco	1	Imp.	1ª	1984	
953	Lorca	1	Imp.	1ª	1985	
954	Totana	1	Imp.	1ª	1985	
956	San Javier	1	Imp.	1ª	1983	
958	Puebla de Guzmán	1	Imp.	1ª	1981	
959	Calañas	2	Imp.	1ª	1981	
960	Valverde del Camino	2	Imp.	1ª	1981	
961	Aznalcóllar	2	Imp.	1ª	1975	
962	Alcalá del Río	2	Imp.	1ª	1975	
963	Lora del Río	2	Imp.	1ª	1975	

**MINISTERIO DE AGRICULTURA, PESCA Y ALIMENTACIÓN**  
**MAPA DE CULTIVOS Y APROVECHAMIENTOS**  
 Escala 1:50.000

Hoja	Título	Nº Ej.	Edición			Notas
			Tipo	Nº	Año	
964	La Campana	2	Imp.	1ª	1975	
965	Écija	2	Imp.	1ª	1975	
966	Montilla	2	Imp.	1ª	1974	
967	Baena	2	Imp.	1ª	1977	
968	Alcaudete	2	Imp.	1ª	1977	
969	Valdepeñas de Jaén	3	Imp.	1ª	1979	
970	Huelma	1	Imp.	1ª	1981	
971	Cuevas del Campo	2	Imp.	1ª	1980	
972	Cullar-Baza	2	Imp.	1ª	1980	
973	Chirivel	2	Imp.	1ª	1980	
974	Vélez-Rubio	1	Imp.	1ª	1984	
975	Puerto Lumbreras	1	Imp.	1ª	1984	
976	Mazarrón	1	Imp.	1ª	1984	
977	Cartagena	1	Imp.	1ª	1984	
978	Llano del Rey	1	Imp.	1ª	1984	MTN: 978 Llano
980	San Silvestre de Guzmán	2	Imp.	1ª	1981	
981	Gibraleón	2	Imp.	1ª	1982	
982	La Palma del Condado	2	Imp.	1ª	1981	
983	Sanlúcar La Mayor	2	Imp.	1ª	1975	
984	Sevilla	2	Imp.	1ª	1975	
985	Carmona	2	Imp.	1ª	1975	
986	Fuentes de Andalucía	2	Imp.	1ª	1974	
987	El Rubio	2	Imp.	1ª	1975	
988	Puente Genil	1	Imp.	1ª	1981	
989	Lucena	1	Imp.	1ª	1980	
990	Alcalá La Real	3	Imp.	1ª	1977	
991	Iznalloz	1	Imp.	1ª	1980	

**MINISTERIO DE AGRICULTURA, PESCA Y ALIMENTACIÓN**  
**MAPA DE CULTIVOS Y APROVECHAMIENTOS**  
 Escala 1:50.000

Hoja	Título	Nº Ej.	Edición			Notas
			Tipo	Nº	Año	
992	Moreda	1	Imp.	1ª	1981	
993	Benalúa de Guadix	2	Imp.	1ª	1980	
994	Baza	2	Imp.	1ª	1980	
995	Cantoria	1	Imp.	1ª	1984	
996	Huércal Overa	1	Imp.	1ª	1984	
997 / 997 BIS	Águilas - Cope	1	Imp.	1ª	1984	
998	Ayamonte	2	Imp.	1ª	1982	
999 / 1016	Huelva - Los Caños	3	Imp.	1ª	1982	
1000	Moguer	2	Imp.	1ª	1981	
1001	Almonte	2	Imp.	1ª	1979	
1002	Dos Hermanas	2	Imp.	1ª	1975	
1003	Utrera	2	Imp.	1ª	1975	
1004	Marchena	1	Imp.	1ª	1975	
1005	Osuna	1	Imp.	1ª	1974	
1006	Benamejé	2	Imp.	1ª	1975	
1007	Rute	2	Imp.	1ª	1981	
1008	Montefrío	2	Imp.	1ª	1980	
1009	Granada	2	Imp.	1ª	1980	
1010	La Peza	3	Imp.	1ª	1980	
1011	Guadix	3	Imp.	1ª	1975	
1012	Fiñana	1	Imp.	1ª	1984	
1013	Macael	1	Imp.	1ª	1984	
1014	Vera	1	Imp.	1ª	1984	
1015	Garrucha	1	Imp.	1ª	1984	
1017	El Abalario	3	Imp.	1ª	1981	
1018	El Rocío	4	Imp.	1ª	1979	
1019	Los Palacios y Villafranca	2	Imp.	1ª	1975	

**MINISTERIO DE AGRICULTURA, PESCA Y ALIMENTACIÓN**  
**MAPA DE CULTIVOS Y APROVECHAMIENTOS**  
 Escala 1:50.000

Hoja	Título	Nº Ej.	Edición			Notas
			Tipo	Nº	Año	
1020	El Coronil	2	Imp.	1ª	1975	
1021	Morón de la Frontera	3	Imp.	1ª	1975	
1022	Campillos	2	Imp.	1ª	1975	
1023	Antequera	2	Imp.	1ª	1981	
1026	Padul	2	Imp.	1ª	1974	
1027	Güejar Sierra	2	Imp.	1ª	1981	
1028	Aldeire	2	Imp.	1ª	1975	
1030	Tabernas	1	Imp.	1ª	1984	
1031 / 1032	Sorbas - Mojácar	1	Imp.	1ª	1984	
1033	Palacio de Doñana	2	Imp.	1ª	1979	
1034	Lebrija	1	Imp.	1ª	1975	
1035	Montellano	2	Imp.	1ª	1975	
1036	Olvera	2	Imp.	1ª	1975	
1037	Teba	1	Imp.	1ª	1981	
1038	Ardales	2	Imp.	1ª	1982	
1039	Colmenar	2	Imp.	1ª	1981	
1040	Zafarraya	2	Imp.	1ª	1980	
1041	Dúrcal	2	Imp.	1ª	1980	
1042	Lanjarón	2	Imp.	1ª	1975	
1043	Berja	2	Imp.	1ª	1975	
1044	Alhama de Almería	1	Imp.	1ª	1984	
1045	Almería	1	Imp.	1ª	1984	
1046	Carboneras	1	Imp.	1ª	1984	
1047	Sanlúcar de Barrameda	1	Imp.	1ª	1975	
1048	Jerez de la Frontera	2	Imp.	1ª	1974	
1049	Arcos del Frontera	2	Imp.	1ª	1975	
1050	Ubrique	2	Imp.	1ª	1981	



**MINISTERIO DE AGRICULTURA, PESCA Y ALIMENTACIÓN**  
**MAPA DE CULTIVOS Y APROVECHAMIENTOS**  
 Escala 1:50.000

Hoja	Título	Nº Ej.	Edición			Notas
			Tipo	Nº	Año	
1051	Ronda	2	Imp.	1ª	1982	
1052	Alora	2	Imp.	1ª	1982	
1053 / 1067	Málaga - Torremolinos	2	Imp.	1ª	1981	
1054	Vélez-Málaga	2	Imp.	1ª	1981	
1055	Motril	2	Imp.	1ª	1981	
1056	Albuñol	1	Imp.	1ª	1981	
1057	Adra	2	Imp.	1ª	1975	
1058	Roquetas de Mar	1	Imp.	1ª	1984	
1059	El Cabo de Gata	1	Imp.	1ª	1984	
1060	Pozo de los Frailes	1	Imp.	1ª	1983	
1061	Cádiz	1	Imp.	1ª	1981	
1062	Paterna de Rivera	2	Imp.	1ª	1975	
1063	Algar	3	Imp.	1ª	1974	
1064	Cortes de la Frontera	2	Imp.	1ª	1981	
1065	Marbella	1	Imp.	1ª	1982	
1066	Coín	2	Imp.	1ª	1981	MTN: 1066 Coín
1068	San Fernando	1	Imp.	1ª	1981	
1069	Chiclana de la Frontera	2	Imp.	1ª	1981	MTN: 1069 Medina Sidonia (Chiclana de la Frontera)
1070	Alcalá de los Gazules	4	Imp.	1ª	1974	
1071	Jimena de la Frontera	1	Imp.	1ª	1981	
1072	Estepona	1	Imp.	1ª	1982	
1073	Vejer de la Frontera	2	Imp.	1ª	1974	
1074	Tahivilla	3	Imp.	1ª	1974	
1075	San Roque	1	Imp.	1ª	1981	
1077	Tarifa	2	Imp.	1ª	1981	

**MINISTERIO DE AGRICULTURA, PESCA Y ALIMENTACIÓN**  
**MAPA DE CULTIVOS Y APROVECHAMIENTOS**  
 Escala 1:50.000

Hoja	Título	Nº Ej.	Edición			Notas
			Tipo	Nº	Año	
<b>1078</b>	La Línea CON LA HOJA 1078 BIS	1	Imp.	1ª	1981	
<b>1089</b>	Tacoronte	1	Imp.	1ª	1988	
<b>1090</b>	Santa Cruz de Tenerife	1	Imp.	1ª	1988	
<b>1093</b>	Icod de los Vinos	1	Imp.	1ª	1988	
<b>1094</b>	La Orotava	1	Imp.	1ª	1988	
<b>1098</b>	Guía de Isora	1	Imp.	1ª	1988	
<b>1099</b>	Granadilla de Abona	1	Imp.	1ª	1988	
<b>1100</b>	Agাতে	1	Imp.	1ª	1988	
<b>1106</b>	Los Cristianos	1	Imp.	1ª	1988	
<b>1107</b>	Las Galletas	1	Imp.	1ª	1988	
<b>1108</b>	San Nicolás de Tolentino	1	Imp.	1ª	1988	
<b>1109</b>	Telde	1	Imp.	1ª	1988	
<b>1113</b>	Mogán	1	Imp.	1ª	1988	
<b>1114</b>	Agüimes	1	Imp.	1ª	1988	

# MINISTERIO DE AGRICULTURA, PESCA Y ALIMENTACIÓN

## Mapa de Cultivos y Aprovechamientos. Edición digital 1975-1980

E. 1:50.000





**MINISTERIO DE AGRICULTURA, PESCA Y ALIMENTACIÓN**  
**MAPA DE CULTIVOS Y APROVECHAMIENTOS. EDICIÓN DIGITAL 1975-1980**  
 Escala 1:50.000

Hoja	Título	Edición	Año	Notas
32	Llanes	1ª	2008	Formatos: DXF, SHP, E00.
33	Comillas	1ª	2008	Formatos: DXF, SHP, E00.
34	Torrelavega	1ª	2008	Formatos: DXF, SHP, E00.
35	Santander	1ª	2008	Formatos: DXF, SHP, E00.
36	Castro Urdiales	1ª	2008	Formatos: DXF, SHP, E00.
37	Guecho	1ª	2008	Formatos: DXF, SHP, E00.
56	Carreña	1ª	2008	Formatos: DXF, SHP, E00.
57	Cabezón de la Sal	1ª	2008	Formatos: DXF, SHP, E00.
58	Los Corrales de Buelna	1ª	2008	Formatos: DXF, SHP, E00.
59	Villacarriedo	1ª	2008	Formatos: DXF, SHP, E00.
60	Valmaseda	1ª	2008	Formatos: DXF, SHP, E00.
61	Bilbao	1ª	2008	Formatos: DXF, SHP, E00.
81	Potes	1ª	2008	Formatos: DXF, SHP, E00.
82	Tudanca	1ª	2008	Formatos: DXF, SHP, E00.
83	Reinosa	1ª	2008	Formatos: DXF, SHP, E00.
84	Espinosa de los Monteros	1ª	2008	Formatos: DXF, SHP, E00.
85	Villasana de Mena	1ª	2008	Formatos: DXF, SHP, E00.
107	Barruelo de Santullán	1ª	2008	Formatos: DXF, SHP, E00.
108	Las Rozas	1ª	2008	Formatos: DXF, SHP, E00.
109	Villarcayo	1ª	2008	Formatos: DXF, SHP, E00.
134	Polientes	1ª	2008	Formatos: DXF, SHP, E00.
135	Sedano	1ª	2008	Formatos: DXF, SHP, E00.

# MINISTERIO DE AGRICULTURA, PESCA Y ALIMENTACIÓN

## Mapa de Cultivos y Aprovechamientos. Edición digital 1999-2008

E. 1:50.000



**MINISTERIO DE AGRICULTURA, PESCA Y ALIMENTACIÓN**  
**MAPA DE CULTIVOS Y APROVECHAMIENTOS. EDICIÓN DIGITAL 1999-2008**  
 Escala 1:50.000

Hoja	Título	Edición	Año	Notas
	Documento de codificación			Formato: PDF
<b>32</b>	Llanes	2ª	2008	Formatos: DXF, SHP, E00.
<b>33</b>	Comillas	2ª	2008	Formatos: DXF, SHP, E00.
<b>34</b>	Torrelavega	2ª	2008	Formatos: DXF, SHP, E00.
<b>35</b>	Santander	2ª	2008	Formatos: DXF, SHP, E00.
<b>36</b>	Castro Urdiales	2ª	2008	Formatos: DXF, SHP, E00.
<b>37</b>	Guecho	2ª	2008	Formatos: DXF, SHP, E00.
<b>56</b>	Carreña	2ª	2008	Formatos: DXF, SHP, E00.
<b>57</b>	Cabezón de la Sal	2ª	2008	Formatos: DXF, SHP, E00.
<b>58</b>	Los Corrales de Buelna	2ª	2008	Formatos: DXF, SHP, E00.
<b>59</b>	Villacarriedo	2ª	2008	Formatos: DXF, SHP, E00.
<b>60</b>	Valmaseda	2ª	2008	Formatos: DXF, SHP, E00.
<b>61</b>	Bilbao	2ª	2008	Formatos: DXF, SHP, E00.
<b>81</b>	Potes	2ª	2008	Formatos: DXF, SHP, E00.
<b>82</b>	Tudanca	2ª	2008	Formatos: DXF, SHP, E00.
<b>83</b>	Reinosa	2ª	2008	Formatos: DXF, SHP, E00.
<b>84</b>	Espinosa de los Monteros	2ª	2008	Formatos: DXF, SHP, E00.
<b>85</b>	Villasana de Mena	2ª	2008	Formatos: DXF, SHP, E00.
<b>107</b>	Barruelo de Santullán	2ª	2008	Formatos: DXF, SHP, E00.
<b>108</b>	Las Rozas	2ª	2008	Formatos: DXF, SHP, E00.
<b>109</b>	Villarcayo	2ª	2008	Formatos: DXF, SHP, E00.
<b>134</b>	Polientes	2ª	2008	Formatos: DXF, SHP, E00.
<b>135</b>	Sedano	2ª	2008	Formatos: DXF, SHP, E00.

**MINISTERIO DE AGRICULTURA,  
PESCA Y ALIMENTACIÓN**

**Mapa de Cultivos y Aprovechamientos  
E. 1:200.000**



MINISTERIO DE AGRICULTURA, PESCA Y ALIMENTACIÓN  
MAPA DE CULTIVOS Y APROVECHAMIENTOS  
Escala 1:200.000

Referencia	Año	Título	Notas
	1984	<b>Mapa de Cultivos y Aprovechamientos de la Provincia de Santander.</b> E. 1:200.000. Madrid: Ministerio de Agricultura, Dirección General de Agricultura, 1984.	E. 1:200.000 2 ejemplares



# MINISTERIO DE AGRICULTURA, PESCA Y ALIMENTACIÓN

## Mapa de Clases Agrológicas E. 1:50.000



## EXPLICACIÓN DE LOS CAMPOS DE LA TABLA

MINISTERIO DE AGRICULTURA, PESCA Y ALIMENTACIÓN MAPA DE CLASES AGROLÓGICAS Escala 1:50.000			
<b>Hoja</b>		Número de la hoja	
<b>Título</b>		Nombre de la hoja	
<b>33</b>	<b>Comillas</b>	Hoja perteneciente a Cantabria	
<b>Nº Ej.</b>		Número de ejemplares (según edición)	
<b>Edición</b>	<b>Tipo</b>	Datos de Edición	<b>Tipo:</b> ▪ Impresa ▪ Serie Digital (impresa realizada con información digital)
	<b>Nº</b>		<b>Número:</b> número de edición
	<b>Año</b>		<b>Año:</b> año de edición
<b>Notas</b>			

<b>Localización del fondo:</b>	<b>Colección Archivo (CA): ES-11</b>
<b>Para citar:</b>	Ministerio de Agricultura, Pesca y Alimentación (1981): Cariño [Documento cartográfico]. E. 1:50.000. Madrid: M.A.P.A. Mapa de Clases Agrológicas de España; hoja 1.

MINISTERIO DE AGRICULTURA, PESCA Y ALIMENTACIÓN  
MAPA DE CLASES AGROLÓGICAS  
Escala 1:50.000

Hoja	Título	Nº Ej.	Edición			Notas
			Tipo	Nº	Año	
1	Cariño	2	Imp.	1ª	1981	MTN: 1 Ortigueira
2	Cillero	3	Imp.	1ª	1982	
3	San Ciprián	1	Imp.	1ª	1981	
6	San Salvador de Serantes	2	Imp.	1ª	1980	
7	Cedeira	2	Imp.	1ª	1980	
8	Vivero	2	Imp.	1ª	1980	
9	Foz	3	Imp.	1ª	1980	
10	Ribadeo	3	Imp.	1ª	1982	
21	La Coruña	4	Imp.	1ª	1974	
22	Puentedeume	4	Imp.	1ª	1974	
23	Puentes de García Rodríguez	3	Imp.	1ª	1978	
24	Mondoñedo	3	Imp.	1ª	1978	
43	Lage	2	Imp.	1ª	1980	
44	Sisargas-Carballo	2	Imp.	1ª	1980	
45	Betanzos	2	Imp.	1ª	1975	
46	Guitiriz	1	Imp.	1ª	1975	MTN: 46 Oza de los Ríos
47	Villalba	2	Imp.	1ª	1980	
48	Meira	3	Imp.	1ª	1978	
67	Mugía	2	Imp.	1ª	1981	MTN: 67 Mugía
68	Camariñas	3	Imp.	1ª	1978	
69	Santa Comba	2	Imp.	1ª	1980	
70	Órdenes	4	Imp.	1ª	1974	
71	Sobrado de los Monjes	4	Imp.	1ª	1974	
72	Lugo	2	Imp.	1ª	1980	
73	Castroverde	3	Imp.	1ª	1978	
74	A Fonsagrada	3	Imp.	1ª	1978	MTN: 74 Fonsagrada

**MINISTERIO DE AGRICULTURA, PESCA Y ALIMENTACIÓN**  
**MAPA DE CLASES AGROLÓGICAS**  
 Escala 1:50.000

Hoja	Título	Nº Ej.	Edición			Notas
			Tipo	Nº	Año	
92	Finisterre	3	Imp.	1ª	1981	
94	Santiago de Compostela	1	Imp.	1ª	1983	
95	El Pino	1	Imp.	1ª	1982	
96	Arzúa	3	Imp.	1ª	1982	
97	Guntín	1	Imp.	1ª	1983	
98	Baralla	1	Imp.	1ª	1983	
99	Becerreá	1	Imp.	1ª	1983	
102	Los Barrios de Luna	1	Imp.	1ª	1982	
103	La Pola de Gordón	3	Imp.	1ª	1982	
104	Boñar	3	Imp.	1ª	1982	
105	Riaño	3	Imp.	1ª	1981	
118	Zuriza	4	Imp.	1ª	1978	
119	Noya	1	Imp.	1ª	1983	
128	Riello	3	Imp.	1ª	1982	
129	La Robla	4	Imp.	1ª	1981	
130	Vegas del Condado	4	Imp.	1ª	1982	
131	Cistierna	4	Imp.	1ª	1982	
134	<b>Polientes</b>	3	Imp.	1ª	1981	
135	<b>Sedano</b>	3	Imp.	1ª	1981	
144	Ansó	3	Imp.	1ª	1975	
145	Sallent	4	Imp.	1ª	1978	
151	Puebla del Caramiñal	1	Imp.	1ª	1983	
163	Almanza	1	Imp.	1ª	1981	
164	Saldaña	3	Imp.	1ª	1982	
166	Villadiego	2	Imp.	1ª	1981	
167	Montorio	2	Imp.	1ª	1981	
175	Sigues	3	Imp.	1ª	1978	

**MINISTERIO DE AGRICULTURA, PESCA Y ALIMENTACIÓN**  
**MAPA DE CLASES AGROLÓGICAS**  
 Escala 1:50.000

Hoja	Título	Nº Ej.	Edición			Notas
			Tipo	Nº	Año	
176	Jaca	2	Imp.	1ª	1975	
177	Biescas	4	Imp.	1ª	1975	
196	Sahagún	1	Imp.	1ª	1982	
197	Carrión de los Condes	3	Imp.	1ª	1981	
200	Burgos	6	Imp.	1ª	1975	
201	Belorado	3	Imp.	1ª	1975	
208	Uncastillo	1	Imp.	1ª	1980	
209	Agüero	3	Imp.	1ª	1975	
210	Yebra de Basa	3	Imp.	1ª	1978	
238	Villagonzalo-Pedernales	3	Imp.	1ª	1975	
239	Pradoluengo	4	Imp.	1ª	1975	
240	Ezcaray	5	Imp.	1ª	1975	
241	Anguiano	2	Imp.	1ª	1975	
242	Munilla	2	Imp.	1ª	1975	
243	Calahorra	5	Imp.	1ª	1975	
246	Luna	1	Imp.	1ª	1980	
247	Ayerbe	1	Imp.	1ª	1980	
248	Apiés	1	Imp.	1ª	1980	
279	Villoslada de Cameros	5	Imp.	1ª	1975	
280	Enciso	1	Imp.	1ª	1981	
281	Cervera del Río Alhama	4	Imp.	1ª	1975	
284	Ejea de los Caballeros	1	Imp.	1ª	1980	
285	Almudévar	2	Imp.	1ª	1980	
317	Vinuesa	2	Imp.	1ª	1975	
319	Ágreda	2	Imp.	1ª	1970	
320	Tarazona	2	Imp.	1ª	1982	
321	Tauste	1	Imp.	1ª	1980	

**MINISTERIO DE AGRICULTURA, PESCA Y ALIMENTACIÓN**  
**MAPA DE CLASES AGROLÓGICAS**  
 Escala 1:50.000

Hoja	Título	Nº Ej.	Edición			Notas
			Tipo	Nº	Año	
322	Remolinos	1	Imp.	1ª	1980	
323	Zuera	1	Imp.	1ª	1980	
325	Peralta de Alcofea	2	Imp.	1ª	1981	
326	Monzón	2	Imp.	1ª	1981	
353	Pedrola	1	Imp.	1ª	1980	
354	Alagón	1	Imp.	1ª	1980	
355	Leciñena	1	Imp.	1ª	1978	
356	Lanaja	1	Imp.	1ª	1980	
357	Sariñena	1	Imp.	1ª	1981	
358	Almacellas	1	Imp.	1ª	1981	
383	Zaragoza	1	Imp.	1ª	1980	
384	Fuentes de Ebro	1	Imp.	1ª	1981	
385	Castejón de Monegros	1	Imp.	1ª	1981	
386	Peñalba	1	Imp.	1ª	1981	
387	Fraga	1	Imp.	1ª	1981	
412	Pina de Ebro	1	Imp.	1ª	1981	
413	Gelsa	1	Imp.	1ª	1981	
414	Bujaraloz	1	Imp.	1ª	1981	
415	Mequinenza	1	Imp.	1ª	1981	
480	Fontiveros	1	Imp.	1ª	1981	
481	Nava de Arévalo	1	Imp.	1ª	1982	
485	Valdepeñas de la Sierra	2	Imp.	1ª	1977	
486	Jadraque	2	Imp.	1ª	1977	
505	Mirueña	1	Imp.	1ª	1982	
506	Cardeñosa	1	Imp.	1ª	1982	
510	Marchamalo	2	Imp.	1ª	1977	
511	Brihuega	2	Imp.	1ª	1977	





cartoteca  
Geografía, Urbanismo y Ordenación del Territorio



# MINISTERIO DE MEDIO AMBIENTE ICONA





## EXPLICACIÓN DE LOS CAMPOS DE LA TABLA

MINISTERIO DE MEDIO AMBIENTE / ICONA MAPA FORESTAL DE ESPAÑA Escala 1:200.000	
<b>Hoja</b>	Número de la hoja
<b>5-2</b>	<b>Reinosa</b> Hoja perteneciente a Cantabria
<b>Título</b>	Nombre de la hoja
<b>Nº Ej.</b>	Número de ejemplares (según edición)
<b>Año</b>	Año de edición
<b>Notas</b>	

<b>Localización del fondo:</b>	<b>Colección Archivo (CA): ES-11</b> <b>Colección Prácticas (CP): ES-14</b>
<b>Para citar:</b>	Ministerio de Medio Ambiente / Icona (2000): Reinosa. [Documento cartográfico]. E. 1:200.000. Madrid: Ministerio de Medio Ambiente. Mapa Forestal de España, hoja 5-2.

**MINISTERIO DE MEDIO AMBIENTE / ICONA  
MAPA FORESTAL DE ESPAÑA  
Escala 1:200.000**

Hoja	Título	Nº Ej.	Año	Notas
1-2	Santiago de Compostela	1	1991	
1-3	Pontevedra	1	1992	
2-2	Lugo	1	1991	
2-3	Orense	1	1977	
2-4	Verín	1	1991	
2-10	Puebla de Guzmán	1	1991	
3-4	Alcañices	1	1992	
3-10	Sevilla	1	1992	
4-5	Salamanca	1	1992	
5-1	Santander	2	1999	
5-2	Reinosa	2	2000	
5-11	Granada-Málaga	1	1991	
6-1	Bermeo	1	1999	
6-2	Bilbao	1	1999	
6-8	Albacete	1	1991	
7-2	Pamplona	1	1991	NO DISPONIBLE
7-5	Daroca	1	1990	
7-11	Garrucha	1	1991	
8-2	Viella	1	1991	NO DISPONIBLE
8-3	Huesca	1	1993	NO DISPONIBLE
12-9/10	Arrecife (Lanzarote)	1	1992	
12-10/11	Puerto del Rosario (Fuerteventura)	1	1993	

**MINISTERIO DE MEDIO AMBIENTE  
ORGANISMO AUTÓNOMO PARQUES  
NACIONALES**

**Mapa Forestal de España  
Serie Técnica – Formato digital**

**E. 1:50.000**



MINISTERIO DE MEDIO AMBIENTE  
ORGANISMO AUTÓNOMO PARQUES NACIONALES

MAPA FORESTAL DE ESPAÑA  
Serie Técnica - Formato digital  
Escala 1:50.000

Hoja	Título	Nº Ej.	Año	Notas
	Cantabria	2	1999	Cd-rom
	Asturias	2	1999	Cd-rom
	Burgos	2	2003	Cd-rom
	León	2	2003	Cd-rom
	Palencia	2	2003	Cd-rom
	País Vasco	2	2005	Cd-rom
	La Rioja	2	2001	Cd-rom
	Navarra	2	2002	Cd-rom