



cartoteca  
Geografía, Urbanismo y Ordenación del Territorio



# MAPAS Y PLANOS DE CANTABRIA





cartoteca  
Geografía, Urbanismo y Ordenación del Territorio



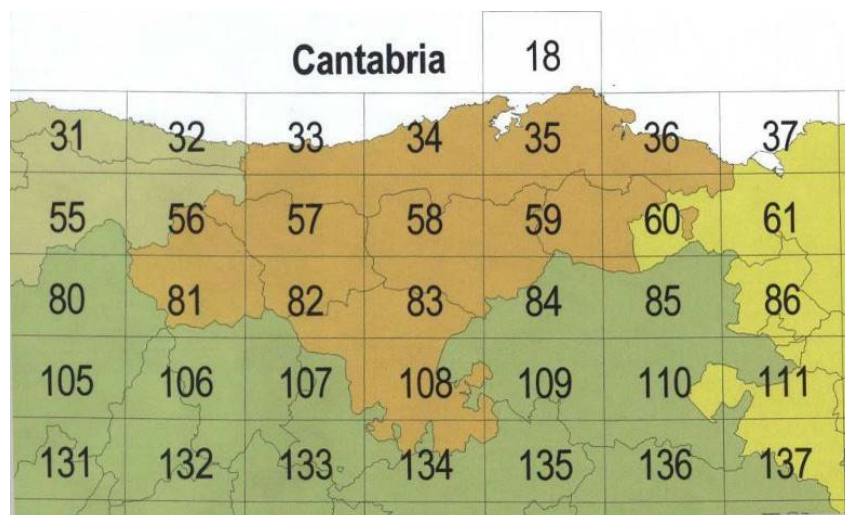
## SERIES TOPOGRÁFICAS REGIONALES



## **CARTOGRAFÍA BÁSICA DE CANTABRIA ÍNDICE DE HOJAS**

**Serie E. 1:50.000**

**Serie E. 1:25.000**



## CARTOGRAFÍA BÁSICA DE CANTABRIA ÍNDICE DE HOJAS

E. 1:50.000		E. 1:25.000	
<b>18</b>	CON LA 35	I	NO EXISTE
		II	NO EXISTE
		III	NO EXISTE
		IV	Cabo de Ajo
<b>32</b>	Llanes	I	Llanes
		II	NO EXISTE
		III	Porrúa
		IV	Colombres
<b>33</b>	Comillas	I	NO EXISTE
		II	NO EXISTE
		III	San Vicente de la Barquera
		IV	Comillas
<b>34</b>	Torrelavega	I	Suances
		II	Muriedas
		III	Torrelavega
		IV	Renedo
<b>35</b>	Santander	I	Santander
		II	Noja
		III	El Astillero
		IV	Entrambasaguas
<b>36</b>	Castro Urdiales	I	Santoña
		II	NO EXISTE
		III	Laredo
		IV	Castro Urdiales
<b>37</b>	Guecho	I	NO EXISTE
		II	Armintza
		III	La Cuesta / Aldapa
		IV	Algorta
<b>56</b>	Carreña-Cabrales / Carreña	I	Carreña
		II	Panes
		III	Sotres

## CARTOGRAFÍA BÁSICA DE CANTABRIA ÍNDICE DE HOJAS

E. 1:50.000		E. 1:25.000	
		IV	Tama
<b>57</b>	<b>Cabezón de la Sal</b>	I	Puentenansa
		II	Cabezón de la Sal
		III	Cosío
		IV	Valle
<b>58</b>	<b>Los Corrales de Buelna</b>	I	Los Corrales de Buelna
		II	Puente Viesgo
		III	Arenas de Iguña
		IV	Santiurde de Toranzo
<b>59</b>	<b>Villacarriedo / Selaya</b>	I	Sarón
		II	Arredondo
		III	Selaya
		IV	Veguilla
<b>60</b>	<b>Valmaseda</b>	I	Ramales de la Victoria
		II	La Iglesia
		III	Concha
		IV	Balmaseda
<b>61</b>	<b>Bilbao</b>	I	Santurtzi
		II	Bilbao
		III	Mimetiz
		IV	Arizgoiti
<b>81</b>	<b>Potes</b>	I	Camaleño
		II	Potes
		III	Portilla de la Reina
		IV	Pesaguero
<b>82</b>	<b>Tudanca</b>	I	Tudanca
		II	Los Tojos
		III	Valdeprado
		IV	Espinilla
<b>83</b>	<b>Reinosa</b>	I	Molledo
		II	San Miguel de Luena
		III	Reinosa



**CARTOGRAFÍA BÁSICA DE CANTABRIA  
ÍNDICE DE HOJAS**

<b>E. 1:50.000</b>		<b>E. 1:25.000</b>	
		IV	La Costana



## CARTOGRAFÍA BÁSICA DE CANTABRIA ÍNDICE DE HOJAS

E. 1:50.000		E. 1:25.000	
<b>84</b>	<b>Espinosa de los Monteros</b>	I	Vega de Pas
		II	Bárcenas
		III	Pedrosa de Valdeporres
		IV	Espinosa de los Monteros
<b>85</b>	<b>Villasana de Mena</b>	I	Bercedo
		II	Villasana de Mena
		III	Villasante
		IV	Sopeñano
<b>107</b>	<b>Barruelo de Santullán</b>	I	San Salvador de Cantamuda
		II	Brañosa
		III	Cervera de Pisuerga
		IV	Barruelo de Santullán
<b>108</b>	<b>Las Rozas / Matamorosa</b>	I	Matamorosa
		II	Arija
		III	Mataporquera
		IV	Espinosa de Bricia
<b>109</b>	<b>Villarcayo</b>	I	Soncillo
		II	Villarcayo
		III	Manzanedo
		IV	Bisjueces
<b>134</b>	<b>Polientes</b>	I	Pomar de Valdivia
		II	Polientes
		III	Quintanas de Valdelucio
		IV	Basconcillos del Tozo
<b>135</b>	<b>Sedano</b>	I	Escalada
		II	Dobro
		III	Sedano
		IV	Padrones de Bureba





cartoteca  
Geografía, Urbanismo y Ordenación del Territorio



## GOBIERNO REGIONAL DE CANTABRIA





**cartoteca**  
Geografía, Urbanismo y Ordenación del Territorio



**GOBIERNO REGIONAL DE CANTABRIA**  
**Base Cartográfica Regional**

**E. 1:5.000 (1968-1982)**

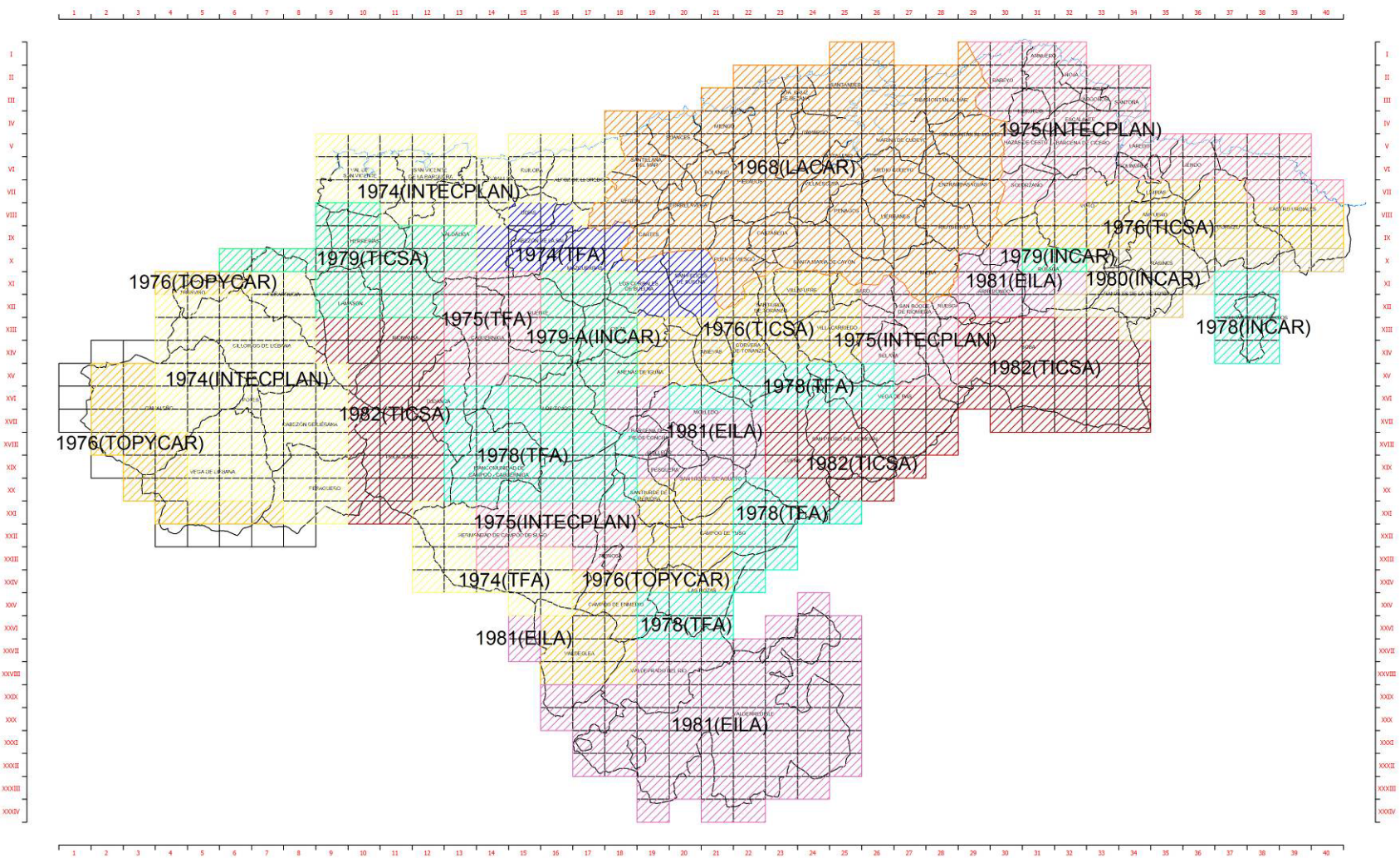
## EXPLICACIÓN DE LOS CAMPOS DE LA TABLA

En la relación del fondo figura la información siguiente:

GOBIERNO REGIONAL DE CANTABRIA BASE CARTOGRÁFICA REGIONAL E. 1:5.000 (1968-1982)	
<b>Hoja MTN 50</b>	Número de hoja correspondiente al MTN a Escala 1:50.000
<b>Hoja</b>	Número de la hoja correspondiente a la serie
<b>Nº Ej.</b>	Número de ejemplares

Año	Vuelo
<b>1968</b>	<b>LACAR</b>
<b>1974</b>	<b>INTECPLAN / TFA</b>
<b>1975</b>	<b>INTECPLAN / TFA</b>
<b>1976</b>	<b>TOPYCAR / TICSА</b>
<b>1978</b>	<b>TFA / INCAR</b>
<b>1979</b>	<b>TICSА / INCAR</b>
<b>1981</b>	<b>EILA</b>
<b>1982</b>	<b>TICSА</b>

<b>Localización del fondo:</b>	<b>MV-10 / MV-11</b>
<b>Para citar:</b>	Gobierno Regional de Cantabria (1974): Mapa Topográfico de Cantabria [Documento cartográfico]. E. 1:5.000. Santander: Gobierno de Cantabria, Base Cartográfica Regional, hoja VIII-15.

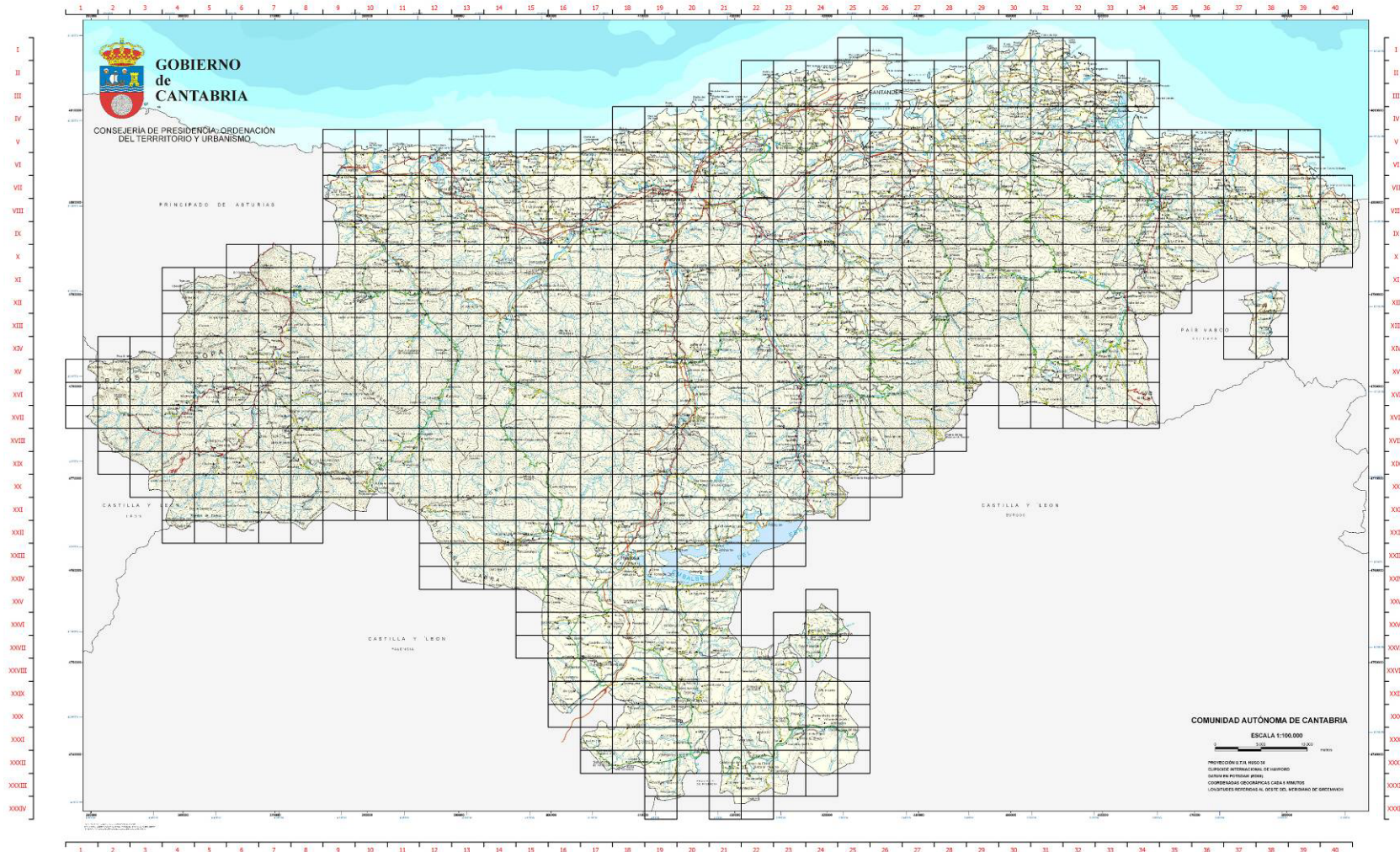




cartoteca  
Geografía, Urbanismo y Ordenación del Territorio









cartoteca  
Geografía, Urbanismo y Ordenación del Territorio



**GOBIERNO REGIONAL DE CANTABRIA  
BASE CARTOGRÁFICA REGIONAL  
E. 1:5.000 (1968-1982)**

Hoja	Año	Vuelo	Nº Ejem.	Notas
<b>I-25</b>	1968	LACAR	1	
<b>I-26</b>	1968	LACAR	1	
<b>I-27</b>	NO EXISTE			
<b>I-28</b>	NO EXISTE			
<b>I-29</b>	1968 y 1975	LACAR / INTECPLAN	1	
<b>I-30</b>	1975	INTECPLAN	1	
<b>I-31</b>	1975	INTECPLAN	1	
<b>I-32</b>	1975	INTECPLAN	1	
<b>II-22</b>	1968	LACAR	2	
<b>II-23</b>	1968	LACAR	4	
<b>II-24</b>	1968	LACAR	3	
<b>II-25</b>	1968	LACAR	2	
<b>II-26</b>	1968	LACAR	2	
<b>II-27</b>	1968	LACAR	1	
<b>II-28</b>	1968	LACAR	2	
<b>II-29</b>	1968 y 1975	LACAR / INTECPLAN	2	
<b>II-30</b>	1975	INTECPLAN	1	
<b>II-31</b>	1975	INTECPLAN	1	
<b>II-32</b>	1975	INTECPLAN	1	
<b>II-33</b>	1975	INTECPLAN	1	
<b>III-20</b>	1968	LACAR	1	
<b>III-21</b>	1968	LACAR	1	
<b>III-22</b>	1968	LACAR	3	
<b>III-23</b>	1968	LACAR	4	
<b>III-24</b>	1968	LACAR	5	
<b>III-25</b>	1968	LACAR	4	
<b>III-26</b>	1968	LACAR	3	

**GOBIERNO REGIONAL DE CANTABRIA  
BASE CARTOGRÁFICA REGIONAL  
E. 1:5.000 (1968-1982)**

Hoja	Año	Vuelo	Nº Ejem.	Notas
<b>III-27</b>	1968	LACAR	2	
<b>III-28</b>	1968	LACAR	2	
<b>III-29</b>	1968 y 1975	LACAR / INTECPLAN	2	
<b>III-30</b>	1975	INTECPLAN	1	
<b>III-31</b>	1975	INTECPLAN	1	
<b>III-32</b>	1975	INTECPLAN	1	
<b>III-33</b>	1975	INTECPLAN	1	
<b>III-34</b>	1975	INTECPLAN	1	
<b>IV-18</b>	1968	LACAR	--	
<b>IV-19</b>	1968	LACAR	1	
<b>IV-20</b>	1968	LACAR	3	
<b>IV-21</b>	1968	LACAR	2	
<b>IV-22</b>	1968	LACAR	2	
<b>IV-23</b>	1968	LACAR	4	
<b>IV-24</b>	1968	LACAR	5	
<b>IV-25</b>	1968	LACAR	2	
<b>IV-26</b>	1968	LACAR	2	
<b>IV-27</b>	1968	LACAR	2	
<b>IV-28</b>	1968	LACAR	2	
<b>IV-29</b>	1968 y 1975	LACAR / INTECPLAN	1	
<b>IV-30</b>	1968 y 1975	LACAR / INTECPLAN	1	
<b>IV-31</b>	1975	INTECPLAN	1	
<b>IV-32</b>	1975	INTECPLAN	1	
<b>IV-33</b>	1975	INTECPLAN	1	
<b>IV-34</b>	1975	INTECPLAN	1	
<b>V-9</b>	1974	INTECPLAN	1	
<b>V-10</b>	1974	INTECPLAN	1	

**GOBIERNO REGIONAL DE CANTABRIA  
BASE CARTOGRÁFICA REGIONAL  
E. 1:5.000 (1968-1982)**

Hoja	Año	Vuelo	Nº Ejem.	Notas
V-11	1974	INTECPLAN	2	
V-12	1974	INTECPLAN	3	
V-13	1974	INTECPLAN	3	
V-14	NO EXISTE			
V-15	1974	INTECPLAN		
V-16	1974	INTECPLAN	1	
V-17	1974	INTECPLAN	1	
V-18	1968 y 1974	LACAR / INTECPLAN	1	
V-19	1968	LACAR	1	
V-20	1968	LACAR	3	
V-21	1968	LACAR	2	
V-22	1968	LACAR	2	
V-23	1968	LACAR	3	
V-24	1968	LACAR	4	
V-25	1968	LACAR	1	
V-26	1968	LACAR	1	
V-27	1968	LACAR	1	
V-28	1968	LACAR	1	
V-29	1968	LACAR	1	
V-30	1968 y 1975	LACAR / INTECPLAN	1	
V-31	1975	INTECPLAN	1	
V-32	1975	INTECPLAN	1	
V-33	1975	INTECPLAN	1	
V-34	1975	INTECPLAN	2	
V-35	1975	INTECPLAN	1	
V-36	1975	INTECPLAN	1	
V-37	1975	INTECPLAN	1	

**GOBIERNO REGIONAL DE CANTABRIA  
BASE CARTOGRÁFICA REGIONAL  
E. 1:5.000 (1968-1982)**

Hoja	Año	Vuelo	Nº Ejem.	Notas
<b>V-38</b>	1975	INTECPLAN	1	
<b>VI-9</b>	1974	INTECPLAN	1	
<b>VI-10</b>	1974	INTECPLAN	1	
<b>VI-11</b>	1974	INTECPLAN	2	
<b>VI-12</b>	1974	INTECPLAN	2	
<b>VI-13</b>	1974	INTECPLAN	1	
<b>VI-14</b>	1974	INTECPLAN	5	
<b>VI-15</b>	1974	INTECPLAN	2	
<b>VI-16</b>	1974	INTECPLAN	2	
<b>VI-17</b>	1974	INTECPLAN	2	
<b>VI-18</b>	1968 y 1974	LACAR / INTECPLAN	2	
<b>VI-19</b>	1968	LACAR	1	
<b>VI-20</b>	1968	LACAR	1	
<b>VI-21</b>	1968	LACAR	2	
<b>VI-22</b>	1968	LACAR	2	
<b>VI-23</b>	1968	LACAR	3	
<b>VI-24</b>	1968	LACAR	4	
<b>VI-25</b>	1968	LACAR	1	
<b>VI-26</b>	1968	LACAR	1	
<b>VI-27</b>	1968	LACAR	1	
<b>VI-28</b>	1968	LACAR	1	
<b>VI-29</b>	1968	LACAR	2	
<b>VI-30</b>	1968 y 1975	LACAER / INTECPLAN	1	
<b>VI-31</b>	1975	INTECPLAN	1	
<b>VI-32</b>	1975	INTECPLAN	1	
<b>VI-33</b>	1975	INTECPLAN	1	
<b>VI-34</b>	1975	INTECPLAN	1	

**GOBIERNO REGIONAL DE CANTABRIA  
BASE CARTOGRÁFICA REGIONAL  
E. 1:5.000 (1968-1982)**

Hoja	Año	Vuelo	Nº Ejem.	Notas
<b>VI-35</b>	1975	INTECPLAN	1	
<b>VI-36</b>	1975	INTECPLAN	1	
<b>VI-37</b>	1975	INTECPLAN	1	
<b>VI-38</b>	1975	INTECPLAN	2	
<b>VI-39</b>	1975	INTECPLAN	3	
<b>VII-9</b>	1974	INTECPLAN	1	
<b>VII-10</b>	1974	INTECPLAN	1	
<b>VII-11</b>	1974	INTECPLAN	2	
<b>VII-12</b>	1974	INTECPLAN	2	
<b>VII-13</b>	1974	INTECPLAN	2	
<b>VII-14</b>	1974	INTECPLAN	2	
<b>VII-15</b>	1974	INTECPLAN	1	
<b>VII-16</b>	1974	INTECPLAN	2	
<b>VII-17</b>	1974	INTECPLAN	1	
<b>VII-18</b>	1968 y 1974	LACAR / INTECPLAN	1	
<b>VII-19</b>	1968	LACAR	1	
<b>VII-20</b>	1968	LACAR	1	
<b>VII-21</b>	1968	LACAR	2	
<b>VII-22</b>	1968	LACAR	2	
<b>VII-23</b>	1968	LACAR	3	
<b>VII-24</b>	1968	LACAR	2	
<b>VII-25</b>	1968	LACAR	1	
<b>VII-26</b>	1968	LACAR	1	
<b>VII-27</b>	1968	LACAR	1	
<b>VII-28</b>	1968	LACAR	2	
<b>VII-29</b>	1968	LACAR	1	
<b>VII-30</b>	1968 y 1975	LACAR / INTECPLAN	1	

**GOBIERNO REGIONAL DE CANTABRIA  
BASE CARTOGRÁFICA REGIONAL  
E. 1:5.000 (1968-1982)**

Hoja	Año	Vuelo	Nº Ejem.	Notas
<b>VII-31</b>	1975	INTECPLAN	1	
<b>VII-32</b>	1975	INTECPLAN	1	
<b>VII-33</b>	1976	TICSA	1	
<b>VII-34</b>	1976	TICSA	2	
<b>VII-35</b>	1976	TICSA	1	
<b>VII-36</b>	1976	TICSA	1	
<b>VII-37</b>	1976	TICSA	1	
<b>VII-38</b>	1975	INTECPLAN	2	
<b>VII-39</b>	1975	INTECPLAN	2	
<b>VII-40</b>	1975	INTECPLAN	1	
<b>VIII-9</b>	1979	TICSA	1	
<b>VIII-10</b>	1979	TICSA	1	
<b>VIII-11</b>	1974	INTECPLAN	2	
<b>VIII-12</b>	1974	INTECPLAN	1	
<b>VIII-13</b>	1974	INTECPLAN	1	
<b>VIII-14</b>	1974	INTECPLAN	1	
<b>VIII-15</b>	1974	TFA	5	
<b>VIII-16</b>	1974	TFA	4	
<b>VIII-17</b>	1968 y 1974	LACAR / INTECPLAN	2	
<b>VIII-18</b>	1968 y 1974	LACAR / INTECPLAN	1	
<b>VIII-19</b>	1968	LACAR	1	
<b>VIII-20</b>	1968	LACAR	1	
<b>VIII-21</b>	1968	LACAR	1	
<b>VIII-22</b>	1968	LACAR	2	
<b>VIII-23</b>	1968	LACAR	3	
<b>VIII-24</b>	1968	LACAR	2	
<b>VIII-25</b>	1968	LACAR	1	



**GOBIERNO REGIONAL DE CANTABRIA  
BASE CARTOGRÁFICA REGIONAL  
E. 1:5.000 (1968-1982)**

Hoja	Año	Vuelo	Nº Ejem.	Notas
<b>VIII-26</b>	1968	LACAR	1	
<b>VIII-27</b>	1968	LACAR	2	
<b>VIII-28</b>	1968	LACAR	2	
<b>VIII-29</b>	1968	LACAR	1	
<b>VIII-30</b>	1968 y 1976	LACAR / TICSA	1	
<b>VIII-31</b>	1976	TICSA	1	
<b>VIII-32</b>	1976	TICSA	1	
<b>VIII-33</b>	1976	TICSA	1	
<b>VIII-34</b>	1976	TICSA	1	
<b>VIII-35</b>	1976	TICSA	1	
<b>VIII-36</b>	1976	TICSA	1	
<b>VIII-37</b>	1976	TICSA	1	
<b>VIII-38</b>	1976	TICSA	1	
<b>VIII-39</b>	1976	TICSA	1	
<b>VIII-40</b>	1976	TICSA	1	
<b>IX-9</b>	1979	TICSA	1	
<b>IX-10</b>	1979	TICSA	1	
<b>IX-11</b>	1979	TICSA	1	
<b>IX-12</b>	1979	TICSA	1	
<b>IX-13</b>	1979	TICSA	1	
<b>IX-14</b>	1974	TFA	2	
<b>IX-15</b>	1974	TFA	2	
<b>IX-16</b>	1974	TFA	2	
<b>IX-17</b>	1968 y 1974	LACAR / TFA	1	
<b>IX-18</b>	1968 y 1974	LACAR / TFA	1	
<b>IX-19</b>	1968	LACAR	1	
<b>IX-20</b>	1968	LACAR	1	

**GOBIERNO REGIONAL DE CANTABRIA  
BASE CARTOGRÁFICA REGIONAL  
E. 1:5.000 (1968-1982)**

Hoja	Año	Vuelo	Nº Ejem.	Notas
<b>IX-21</b>	1968	LACAR	1	
<b>IX-22</b>	1968	LACAR	1	
<b>IX-23</b>	1968	LACAR	1	
<b>IX-24</b>	1968	LACAR	1	
<b>IX-25</b>	1968	LACAR	1	
<b>IX-26</b>	1968	LACAR	1	
<b>IX-27</b>	1968	LACAR	1	
<b>IX-28</b>	1968	LACAR	1	
<b>IX-29</b>	1968	LACAR	1	
<b>IX-30</b>	1968 y 1976	LACAR / TICSА	1	
<b>IX-31</b>	1976	TICSА	1	
<b>IX-32</b>	1976	TICSА	1	
<b>IX-33</b>	1976	TICSА	1	
<b>IX-34</b>	1976	TICSА	1	
<b>IX-35</b>	1976	TICSА	1	
<b>IX-36</b>	1976	TICSА	1	
<b>IX-37</b>	1976	TICSА	1	
<b>IX-38</b>	1976	TICSА	1	
<b>IX-39</b>	1976	TICSА	1	
<b>IX-40</b>	1976	TICSА	1	
<b>X-6</b>	1979	TICSА	1	
<b>X-7</b>	1979	TICSА	1	
<b>X-8</b>	1979	TICSА	1	
<b>X-9</b>	1979	TICSА	1	
<b>X-10</b>	1979	TICSА	1	
<b>X-11</b>	1979	TICSА	1	
<b>X-12</b>	1979	TICSА	1	

**GOBIERNO REGIONAL DE CANTABRIA  
BASE CARTOGRÁFICA REGIONAL  
E. 1:5.000 (1968-1982)**

Hoja	Año	Vuelo	Nº Ejem.	Notas
<b>X-13</b>	1979	TICSA	1	
<b>X-14</b>	1974	TFA	2	
<b>X-15</b>	1974	TFA	2	
<b>X-16</b>	1974	TFA	1	
<b>X-17</b>	1974	TFA	1	
<b>X-18</b>	1968 y 1974	LACAR / TFA	2	
<b>X-19</b>	1968 y 1974	LACAR / TFA	2	
<b>X-20</b>	1968 y 1974	LACAR / TFA	4	
<b>X-21</b>	1968 y 1974	LACAR / TFA	1	
<b>X-22</b>	1968	LACAR	1	
<b>X-23</b>	1968 Y 1976	LACAR / TICSA	1	
<b>X-24</b>	1968 Y 1976	LACAR / TICSA	1	
<b>X-25</b>	1968	LACAR	1	
<b>X-26</b>	1968	LACAR	1	
<b>X-27</b>	1968	LACAR	1	
<b>X-28</b>	1968	LACAR	1	
<b>X-29</b>	1981	EILA	1	
<b>X-30</b>	1981	EILA	1	
<b>X-31</b>	1979	INCAR	1	
<b>X-32</b>	1979	INCAR	1	
<b>X-33</b>	1980	INCAR	1	
<b>X-34</b>	1980	INCAR	1	
<b>X-35</b>	1980	INCAR	1	
<b>X-36</b>	1980	INCAR	1	
<b>X-37</b>	1980	INCAR	1	
<b>X-38</b>	1980	INCAR	1	
<b>X-39</b>	1980	INCAR	1	

**GOBIERNO REGIONAL DE CANTABRIA  
BASE CARTOGRÁFICA REGIONAL  
E. 1:5.000 (1968-1982)**

Hoja	Año	Vuelo	Nº Ejem.	Notas
<b>X-40</b>	1980	INCAR	1	
<b>XI-4</b>	1976	TOPYCAR	1	
<b>XI-5</b>	1976	TOPYCAR	1	
<b>XI-6</b>	1976	TOPYCAR	1	
<b>XI-7</b>	1974	INTECPLAN	1	
<b>XI-8</b>	1974	INTECPLAN	2	
<b>XI-9</b>	1979	TICSA	1	
<b>XI-10</b>	1979	TICSA	1	
<b>XI-11</b>	1979	TICSA	1	
<b>XI-12</b>	1979	TICSA	1	
<b>XI-13</b>	1975	TFA	2	
<b>XI-14</b>	1975	TFA	3	
<b>XI-15</b>	1975	TFA	1	
<b>XI-16</b>	1979	A - INCAR	1	
<b>XI-17</b>	1979	A – INCAR	1	
<b>XI-18</b>	1979	A – INCAR	1	
<b>XI-19</b>	1974	TFA	1	
<b>XI-20</b>	1974	TFA	1	
<b>XI-21</b>	1968 Y 1974	LACAR / TFA	1	
<b>XI-22</b>	1968 Y 1976	LACAR / TICSA	1	
<b>XI-23</b>	1976	TICSA	1	
<b>XI-24</b>	1968 Y 1976	LACAR / TICSA	1	
<b>XI-25</b>	1968 Y 1976	LACAR / TICSA		
<b>XI-26</b>	1968 Y 1975	LACAR / INTECPLAN	1	
<b>XI-27</b>	1968 Y 1975	LACAR / INTECPLAN	1	
<b>XI-28</b>	1968 Y 1975	LACAR / INTECPLAN	1	
<b>XI-29</b>	1981	EILA	1	

**GOBIERNO REGIONAL DE CANTABRIA  
BASE CARTOGRÁFICA REGIONAL  
E. 1:5.000 (1968-1982)**

Hoja	Año	Vuelo	Nº Ejem.	Notas
<b>XI-30</b>	1981	EILA	1	
<b>XI-31</b>	1981	EILA	1	
<b>XI-32</b>	1981	EILA	1	
<b>XI-33</b>	1980	INCAR	1	
<b>XI-34</b>	1980	INCAR	1	
<b>XI-35</b>	1980	INCAR	1	
<b>XI-36</b>	1980	INCAR	1	
<b>XI-37</b>	1978	INCAR	1	Unida a XII-37 (57/58)
<b>XI-38</b>	1978	INCAR	1	Unida a XII-38 (57/58)
<b>XII-4</b>	1974	INTECPLAN	1	
<b>XII-5</b>	1974	INTECPLAN	1	
<b>XII-6</b>	1974	INTECPLAN	1	
<b>XII-7</b>	1974	INTECPLAN	1	
<b>XII-8</b>	1974	INTECPLAN	2	
<b>XII-9</b>	1979	TICSA	1	
<b>XII-10</b>	1979	TICSA	1	
<b>XII-11</b>	1979	TICSA	1	
<b>XII-12</b>	1979	TICSA	1	
<b>XII-13</b>	1975	TFA	2	
<b>XII-14</b>	1975	TFA	1	
<b>XII-15</b>	1975	TFA	1	
<b>XII-16</b>	1979	A - INCAR	1	
<b>XII-17</b>	1979	A - INCAR	1	
<b>XII-18</b>	1979	A - INCAR	1	
<b>XII-19</b>	1974	TFA	1	
<b>XII-20</b>	1974	TFA	1	
<b>XII-21</b>	1968, 1974 Y 1976	LACAR / TFA / TICSA	1	

**GOBIERNO REGIONAL DE CANTABRIA  
BASE CARTOGRÁFICA REGIONAL  
E. 1:5.000 (1968-1982)**

Hoja	Año	Vuelo	Nº Ejem.	Notas
<b>XII-22</b>	1968 Y 1976	LACAR / TICSА	1	
<b>XII-23</b>	1976	TICSА	1	
<b>XII-24</b>	1976	TICSА	1	
<b>XII-25</b>	1976	TICSА	2	
<b>XII-26</b>	1975	INTECPLAN	2	
<b>XII-27</b>	1968 Y 1975	LACAR / INTECPLAN	1	
<b>XII-28</b>	1968 Y 1975	LACAR / INTECPLAN	1	
<b>XII-29</b>	1981	EILA	1	
<b>XII-30</b>	1981	EILA	2	
<b>XII-31</b>	1981	EILA	1	
<b>XII-32</b>	1980	INCAR	1	
<b>XII-33</b>	1980	INCAR	2	
<b>XII-34</b>	1980	INCAR	1	
<b>XII-35</b>	1980	INCAR	1	
<b>XII-36</b>	NO EXISTE			
<b>XII-37</b>	1978	INCAR	1	Unida a XI-37 (57/58)
<b>XII-38</b>	1978	INCAR	1	Unida a XI-38 (57/58)
<b>XIII-4</b>	1974	INTECPLAN	1	
<b>XIII-5</b>	1974	INTECPLAN	1	
<b>XIII-6</b>	1974	INTECPLAN	1	
<b>XIII-7</b>	1974	INTECPLAN	1	
<b>XIII-8</b>	1974	INTECPLAN	1	
<b>XIII-9</b>	1982	TICSА	1	
<b>XIII-10</b>	1982	TICSА	1	
<b>XIII-11</b>	1982	TICSА	1	
<b>XIII-12</b>	1982	TICSА	1	
<b>XIII-13</b>	1975	TFA	1	

**GOBIERNO REGIONAL DE CANTABRIA  
BASE CARTOGRÁFICA REGIONAL  
E. 1:5.000 (1968-1982)**

Hoja	Año	Vuelo	Nº Ejem.	Notas
<b>XIII-14</b>	1975	TFA	2	
<b>XIII-15</b>	1975	TFA	1	
<b>XIII-16</b>	1979	A - INCAR	1	
<b>XIII-17</b>	1979	A - INCAR	1	
<b>XIII-18</b>	1979	A - INCAR	1	
<b>XIII-19</b>	1976	TICSA	2	
<b>XIII-20</b>	1976	TICSA	2	
<b>XIII-21</b>	1976	TICSA	2	
<b>XIII-22</b>	1976	TICSA	2	
<b>XIII-23</b>	1976	TICSA	1	
<b>XIII-24</b>	1976	TICSA	1	
<b>XIII-25</b>	1976	TICSA	1	
<b>XIII-26</b>	1975	INTECPLAN	1	
<b>XIII-27</b>	1975	INTECPLAN	1	
<b>XIII-28</b>	1975	INTECPLAN	1	
<b>XIII-29</b>	1982	TICSA	1	
<b>XIII-30</b>	1982	TICSA	1	
<b>XIII-31</b>	1982	TICSA	1	
<b>XIII-32</b>	1982	TICSA	1	
<b>XIII-33</b>	1982	TICSA	1	
<b>XIII-34</b>	1980	INCAR	1	
<b>XIII-35</b>	NO EXISTE			
<b>XIII-36</b>	NO EXISTE			
<b>XIII-37</b>	1978	INCAR	1	Unida XIII-37/38 (75)
<b>XIII-38</b>	1978	INCAR	1	Unida XIII-37/38 (75)
<b>XIV-2</b>	1974	INTECPLAN		
<b>XIV-3</b>	1974	INTECPLAN		

**GOBIERNO REGIONAL DE CANTABRIA  
BASE CARTOGRÁFICA REGIONAL  
E. 1:5.000 (1968-1982)**

Hoja	Año	Vuelo	Nº Ejem.	Notas
<b>XIV-4</b>	1974	INTECPLAN		
<b>XIV-5</b>	1974	INTECPLAN	1	
<b>XIV-6</b>	1974	INTECPLAN	1	
<b>XIV-7</b>	1974	INTECPLAN	1	
<b>XIV-8</b>	1974	INTECPLAN	1	
<b>XIV-9</b>	1982	TICSA	1	
<b>XIV-10</b>	1982	TICSA	1	
<b>XIV-11</b>	1982	TICSA	1	
<b>XIV-12</b>	1982	TICSA	1	
<b>XIV-13</b>	1975	TFA	1	
<b>XIV-14</b>	1975	TFA	1	
<b>XIV-15</b>	1975	TFA	1	
<b>XIV-16</b>	1979	A - INCAR	1	
<b>XIV-17</b>	1979	A - INCAR	1	
<b>XIV-18</b>	1979	A - INCAR	1	
<b>XIV-19</b>	1976	TICSA	2	
<b>XIV-20</b>	1976	TICSA	2	
<b>XIV-21</b>	1976	TICSA	2	
<b>XIV-22</b>	1976	TICSA	2	
<b>XIV-23</b>	1976	TICSA	1	
<b>XIV-24</b>	1976	TICSA	1	
<b>XIV-25</b>	1976	TICSA	1	
<b>XIV-26</b>	1975	INTECPLAN	1	
<b>XIV-27</b>	1975	INTECPLAN	1	
<b>XIV-28</b>	1975	INTECPLAN	1	
<b>XIV-29</b>	1982	TICSA	1	
<b>XIV-30</b>	1982	TICSA	3	



**GOBIERNO REGIONAL DE CANTABRIA  
BASE CARTOGRÁFICA REGIONAL  
E. 1:5.000 (1968-1982)**

Hoja	Año	Vuelo	Nº Ejem.	Notas
<b>XIV-31</b>	1982	TICSA	2	
<b>XIV-32</b>	1982	TICSA	2	
<b>XIV-33</b>	1982	TICSA	2	
<b>XIV-34</b>	1982	TICSA	2	
<b>XIV-35</b>	NO EXISTE			
<b>XIV-36</b>	NO EXISTE			
<b>XIV-37</b>	1978	INCAR	1	Unida XIV-37/38 (92)
<b>XIV-38</b>	1978	INCAR	1	Unida XIV-37/38 (92)
<b>XV-1</b>				
<b>XV-2</b>	1976	TOPYCAR	2	
<b>XV-3</b>	1976	TOPYCAR	2	
<b>XV-4</b>	1974	INTECPLAN	2	
<b>XV-5</b>	1974	INTECPLAN	1	
<b>XV-6</b>	1974	INTECPLAN	1	
<b>XV-7</b>	1974	INTECPLAN	1	
<b>XV-8</b>	1974	INTECPLAN	2	
<b>XV-9</b>	1974	INTECPLAN	2	
<b>XV-10</b>	1982	TICSA	1	
<b>XV-11</b>	1982	TICSA	1	
<b>XV-12</b>	1982	TICSA	1	
<b>XV-13</b>	1975	TFA	1	
<b>XV-14</b>	1975	TFA	1	
<b>XV-15</b>	1979	A - INCAR	1	
<b>XV-16</b>	1979	A - INCAR	1	
<b>XV-17</b>	1979	A - INCAR	1	
<b>XV-18</b>	1979	A - INCAR	1	
<b>XV-19</b>	1976	TICSA	2	

**GOBIERNO REGIONAL DE CANTABRIA  
BASE CARTOGRÁFICA REGIONAL  
E. 1:5.000 (1968-1982)**

Hoja	Año	Vuelo	Nº Ejem.	Notas
<b>XV-20</b>	1976	TICSA	2	
<b>XV-21</b>	1976	TICSA	2	
<b>XV-22</b>	1978	TFA	1	
<b>XV-23</b>	1978	TFA	1	
<b>XV-24</b>	1978	TFA	1	
<b>XV-25</b>	1978	TFA	1	
<b>XV-26</b>	1978	TFA	1	
<b>XV-27</b>	1975	INTECPLAN	1	
<b>XV-28</b>	1975	INTECPLAN	1	
<b>XV-29</b>	1982	TICSA	1	
<b>XV-30</b>	1982	TICSA	2	
<b>XV-31</b>	1982	TICSA	2	
<b>XV-32</b>	1982	TICSA	2	
<b>XV-33</b>	1982	TICSA	2	
<b>XV-34</b>	1982	TICSA	2	
<b>XVI-1</b>			1	
<b>XVI-2</b>	1976	TOPYCAR	2	
<b>XVI-3</b>	1976	TOPYCAR	2	
<b>XVI-4</b>	1974	INTECPLAN	2	
<b>XVI-5</b>	1974	INTECPLAN	2	
<b>XVI-6</b>	1974	INTECPLAN	2	
<b>XVI-7</b>	1974	INTECPLAN	2	
<b>XVI-8</b>	1974	INTECPLAN	3	
<b>XVI-9</b>	1974	INTECPLAN	3	
<b>XVI-10</b>	1982	TICSA	3	
<b>XVI-11</b>	1982	TICSA	1	
<b>XVI-12</b>	1982	TICSA	1	

**GOBIERNO REGIONAL DE CANTABRIA  
BASE CARTOGRÁFICA REGIONAL  
E. 1:5.000 (1968-1982)**

Hoja	Año	Vuelo	Nº Ejem.	Notas
<b>XVI-13</b>	1978	TFA	2	
<b>XVI-14</b>	1978	TFA	1	
<b>XVI-15</b>	1979	A - INCAR	1	
<b>XVI-16</b>	1979	A - INCAR	1	
<b>XVI-17</b>	1979	A - INCAR	1	
<b>XVI-18</b>	1981	EILA	1	
<b>XVI-19</b>	1981	EILA	2	
<b>XVI-20</b>	1978	TFA	2	
<b>XVI-21</b>	1978	TFA	1	
<b>XVI-22</b>	1978	TFA	1	
<b>XVI-23</b>	1978	TFA	1	
<b>XVI-24</b>	1978	TFA	1	
<b>XVI-25</b>	1978	TFA	1	
<b>XVI-26</b>	1978	TFA	1	
<b>XVI-27</b>	1982	TICSA	1	
<b>XVI-28</b>	1982	TICSA	1	
<b>XVI-29</b>	1982	TICSA	1	
<b>XVI-30</b>	1982	TICSA	2	
<b>XVI-31</b>	1982	TICSA	2	
<b>XVI-32</b>	1982	TICSA	2	
<b>XVI-33</b>	1982	TICSA	2	
<b>XVI-34</b>	1982	TICSA	2	
<b>XVII-1</b>				
<b>XVII-2</b>	1976	TOPYCAR	1	
<b>XVII-3</b>	1976	TOPYCAR	1	
<b>XVII-4</b>	1974	INTECPLAN	1	
<b>XVII-5</b>	1974	INTECPLAN	1	

**GOBIERNO REGIONAL DE CANTABRIA  
BASE CARTOGRÁFICA REGIONAL  
E. 1:5.000 (1968-1982)**

Hoja	Año	Vuelo	Nº Ejem.	Notas
<b>XVII-6</b>	1974	INTECPLAN	1	
<b>XVII-7</b>	1974	INTECPLAN	1	
<b>XVII-8</b>	1974	INTECPLAN	1	
<b>XVII-9</b>	1974	INTECPLAN	3	
<b>XVII-10</b>	1982	TICSA	3	
<b>XVII-11</b>	1982	TICSA	3	
<b>XVII-12</b>	1982	TICSA	2	
<b>XVII-13</b>	1978	TFA	2	
<b>XVII-14</b>	1978	TFA	1	
<b>XVII-15</b>	1978	TFA	1	
<b>XVII-16</b>	1979	A - INCAR	1	
<b>XVII-17</b>	1979	A - INCAR	1	
<b>XVII-18</b>	1981	EILA	2	
<b>XVII-19</b>	1981	EILA	1	
<b>XVII-20</b>	1981	EILA	1	
<b>XVII-21</b>	1981	EILA	1	
<b>XVII-22</b>	1981	EILA	1	
<b>XVII-23</b>	1982	TICSA	1	
<b>XVII-24</b>	1982	TICSA	1	
<b>XVII-25</b>	1982	TICSA	1	
<b>XVII-26</b>	1982	TICSA	1	
<b>XVII-27</b>	1982	TICSA	1	
<b>XVII-28</b>	1982	TICSA	1	
<b>XVII-29</b>	<b>NO EXISTE</b>			
<b>XVII-30</b>	1982	TICSA		
<b>XVII-31</b>	1982	TICSA		
<b>XVII-32</b>	1982	TICSA	2	

**GOBIERNO REGIONAL DE CANTABRIA  
BASE CARTOGRÁFICA REGIONAL  
E. 1:5.000 (1968-1982)**

Hoja	Año	Vuelo	Nº Ejem.	Notas
<b>XVII-33</b>	1982	TICSA	2	
<b>XVII-34</b>	1982	TICSA	2	
<b>XVIII-2</b>	1976	TOPYCAR	1	
<b>XVIII-3</b>	1976	TOPYCAR	1	
<b>XVIII-4</b>	1976	TOPYCAR	1	
<b>XVIII-5</b>	1974	INTECPLAN	1	
<b>XVIII-6</b>	1974	INTECPLAN	2	
<b>XVIII-7</b>	1974	INTECPLAN	1	
<b>XVIII-8</b>	1974	INTECPLAN	1	
<b>XVIII-9</b>	1974	INTECPLAN	1	
<b>XVIII-10</b>	1982	TICSA	3	
<b>XVIII-11</b>	1982	TICSA	2	
<b>XVIII-12</b>	1982	TICSA	7	
<b>XVIII-13</b>	1978	TFA	3	
<b>XVIII-14</b>	1978	TFA	1	
<b>XVIII-15</b>	1978	TFA	1	
<b>XVIII-16</b>	1978	TFA	1	
<b>XVIII-17</b>	1978	TFA	1	
<b>XVIII-18</b>	1978	TFA	1	
<b>XVIII-19</b>	1981	EILA	1	
<b>XVIII-20</b>	1981	EILA	1	
<b>XVIII-21</b>	1981	EILA	1	
<b>XVIII-22</b>	1981	EILA	1	
<b>XVIII-23</b>	1982	TICSA	1	
<b>XVIII-24</b>	1982	TICSA	1	
<b>XVIII-25</b>	1982	TICSA	2	
<b>XVIII-26</b>	1982	TICSA	1	

**GOBIERNO REGIONAL DE CANTABRIA  
BASE CARTOGRÁFICA REGIONAL  
E. 1:5.000 (1968-1982)**

Hoja	Año	Vuelo	Nº Ejem.	Notas
<b>XVIII-27</b>	1982	TICSA	1	
<b>XVIII-28</b>	1982	TICSA	1	
<b>XIX-2</b>				
<b>XIX-3</b>	1976	TOPYCAR	1	
<b>XIX-4</b>	1976	TOPYCAR	1	
<b>XIX-5</b>	1974	INTECPLAN	1	
<b>XIX-6</b>	1974	INTECPLAN	2	
<b>XIX-7</b>	1974	INTECPLAN	1	
<b>XIX-8</b>	1974	INTECPLAN	1	
<b>XIX-9</b>	1974	INTECPLAN	1	
<b>XIX-10</b>	1982	TICSA	3	
<b>XIX-11</b>	1982	TICSA	2	
<b>XIX-12</b>	1982	TICSA	2	
<b>XIX-13</b>	1978	TFA	2	
<b>XIX-14</b>	1978	TFA	2	
<b>XIX-15</b>	1978	TFA	1	
<b>XIX-16</b>	1978	TFA	1	
<b>XIX-17</b>	1978	TFA	1	
<b>XIX-18</b>	1978	TFA	1	
<b>XIX-19</b>	1981	EILA	1	
<b>XIX-20</b>	1981	EILA	1	
<b>XIX-21</b>	1981	EILA	1	
<b>XIX-22</b>	1981	EILA	1	
<b>XIX-23</b>	1982	TICSA	1	
<b>XIX-24</b>	1982	TICSA	1	
<b>XIX-25</b>	1982	TICSA	2	
<b>XIX-26</b>	1982	TICSA	1	

**GOBIERNO REGIONAL DE CANTABRIA  
BASE CARTOGRÁFICA REGIONAL  
E. 1:5.000 (1968-1982)**

Hoja	Año	Vuelo	Nº Ejem.	Notas
<b>XIX-27</b>	1982	TICSA		
<b>XX-3</b>	1976	TOPYCAR	1	
<b>XX-4</b>	1976	TOPYCAR	1	
<b>XX-5</b>	1974	INTECPLAN	1	
<b>XX-6</b>	1974	INTECPLAN	1	
<b>XX-7</b>	1974	INTECPLAN	1	
<b>XX-8</b>	1974	INTECPLAN	1	
<b>XX-9</b>	1974	INTECPLAN	1	
<b>XX-10</b>	1982	TICSA	2	
<b>XX-11</b>	1982	TICSA	2	
<b>XX-12</b>	1982	TICSA	2	
<b>XX-13</b>	1978	TFA	2	
<b>XX-14</b>	1978	TFA	2	
<b>XX-15</b>	1978	TFA	1	
<b>XX-16</b>	1978	TFA	1	
<b>XX-17</b>	1978	TFA	1	
<b>XX-18</b>	1978	TFA	1	
<b>XX-19</b>	1976	TOPYCAR	1	
<b>XX-20</b>	1976	TOPYCAR	1	
<b>XX-21</b>	1976	TOPYCAR	1	
<b>XX-22</b>	1978	TFA	1	
<b>XX-23</b>	1978	TFA	1	
<b>XX-24</b>	1982	TICSA	1	
<b>XX-25</b>	1982	TICSA	1	
<b>XX-26</b>	1982	TICSA		
<b>XXI-4</b>	1976	TOPYCAR	1	
<b>XXI-5</b>	1976	TOPYCAR	2	

**GOBIERNO REGIONAL DE CANTABRIA  
BASE CARTOGRÁFICA REGIONAL  
E. 1:5.000 (1968-1982)**

Hoja	Año	Vuelo	Nº Ejem.	Notas
<b>XXI-6</b>	1976	TOPYCAR	1	
<b>XXI-7</b>	1976	TOPYCAR	1	
<b>XXI-8</b>	1974	INTECPLAN	1	
<b>XXI-9</b>	1974	INTECPLAN	1	
<b>XXI-10</b>	1982	TICSA	2	
<b>XXI-11</b>	1982	TICSA	2	
<b>XXI-12</b>	1974	TFA	3	
<b>XXI-13</b>	1974	TFA	2	
<b>XXI-14</b>	1975	INTECPLAN	1	
<b>XXI-15</b>	1975	INTECPLAN	1	
<b>XXI-16</b>	1975	INTECPLAN	1	
<b>XXI-17</b>	1975	INTECPLAN	1	
<b>XXI-18</b>	1975	INTECPLAN	1	
<b>XXI-19</b>	1976	TOPYCAR	1	
<b>XXI-20</b>	1976	TOPYCAR	1	
<b>XXI-21</b>	1976	TOPYCAR	1	
<b>XXI-22</b>	1978	TFA	2	
<b>XXI-23</b>	1978	TFA	2	
<b>XXI-24</b>	1978	TFA	2	
<b>XXI-25</b>	1978	TFA		
<b>XXII-4</b>				
<b>XXII-5</b>				
<b>XXII-6</b>				
<b>XXII-7</b>				
<b>XXII-8</b>				
<b>XXII-9</b>	NO EXISTE			
<b>XXII-10</b>	NO EXISTE			



**GOBIERNO REGIONAL DE CANTABRIA  
BASE CARTOGRÁFICA REGIONAL  
E. 1:5.000 (1968-1982)**

Hoja	Año	Vuelo	Nº Ejem.	Notas
<b>XXII-11</b>	NO EXISTE			
<b>XXII-12</b>	1974	TFA	1	
<b>XXII-13</b>	1974	TFA	1	
<b>XXII-14</b>	1975	INTECPLAN	1	
<b>XXII-15</b>	1975	INTECPLAN	2	
<b>XXII-16</b>	1975	INTECPLAN	1	
<b>XXII-17</b>	1975	INTECPLAN	1	
<b>XXII-18</b>	1975	INTECPLAN	1	
<b>XXII-19</b>	1976	TOPYCAR	1	
<b>XXII-20</b>	1976	TOPYCAR	1	
<b>XXII-21</b>	1976	TOPYCAR	1	
<b>XXII-22</b>	1978	TFA		
<b>XXII-23</b>	1978	TFA	2	
<b>XXIII-12</b>	1974	TFA	1	
<b>XXIII-13</b>	1974	TFA	2	
<b>XXIII-14</b>	1975	INTECPLAN	2	
<b>XXIII-15</b>	1974	TFA	2	
<b>XXIII-16</b>	1974	TFA	1	
<b>XXIII-17</b>	1975	INTECPLAN	1	
<b>XXIII-18</b>	1975	INTECPLAN	1	
<b>XXIII-19</b>	1976	TOPYCAR	1	
<b>XXIII-20</b>	1976	TOPYCAR		
<b>XXIII-21</b>	1976	TOPYCAR		
<b>XXIII-22</b>	1978	TFA		
<b>XXIII-23</b>	1978	TFA		
<b>XXIV-12</b>	1974	TFA	1	
<b>XXIV-13</b>	1974	TFA	2	

**GOBIERNO REGIONAL DE CANTABRIA  
BASE CARTOGRÁFICA REGIONAL  
E. 1:5.000 (1968-1982)**

Hoja	Año	Vuelo	Nº Ejem.	Notas
<b>XXIV-14</b>	1974	TFA	2	
<b>XXIV-15</b>	1974	TFA	2	
<b>XXIV-16</b>	1974	TFA	2	
<b>XXIV-17</b>	1976	TOPYCAR	2	
<b>XXIV-18</b>	1976	TOPYCAR	2	
<b>XXIV-19</b>	1976	TOPYCAR	1	
<b>XXIV-20</b>	1976	TOPYCAR		
<b>XXIV-21</b>	1976	TOPYCAR		
<b>XXIV-22</b>	1978	TFA		
<b>XXV-15</b>	1974	TFA	1	
<b>XXV-16</b>	1974	TFA	1	
<b>XXV-17</b>	1976	TOPYCAR	1	
<b>XXV-18</b>	1976	TOPYCAR	1	
<b>XXV-19</b>	1978	TFA		
<b>XXV-20</b>	1978	TFA		
<b>XXV-21</b>	1978	TFA		
<b>XXV-22</b>	NO EXISTE			
<b>XXV-23</b>	NO EXISTE			
<b>XXV-24</b>	1981	EILA	1	
<b>XXVI-15</b>	1981	EILA	1	
<b>XXVI-16</b>	1976	TOPYCAR	1	
<b>XXVI-17</b>	1976	TOPYCAR	1	
<b>XXVI-18</b>	1976	TOPYCAR	1	
<b>XXVI-19</b>	1978	TFA		
<b>XXVI-20</b>	1978	TFA		
<b>XXVI-21</b>	1978	TFA	1	
<b>XXVI-22</b>	NO EXISTE			

**GOBIERNO REGIONAL DE CANTABRIA  
BASE CARTOGRÁFICA REGIONAL  
E. 1:5.000 (1968-1982)**

Hoja	Año	Vuelo	Nº Ejem.	Notas
<b>XXVI-23</b>	1981	EILA	1	
<b>XXVI-24</b>	1981	EILA	1	
<b>XXVI-25</b>	1981	EILA	1	
<b>XXVII-15</b>	1981	EILA	1	
<b>XXVII-16</b>	1976	TOPYCAR	1	
<b>XXVII-17</b>	1976	TOPYCAR	1	
<b>XXVII-18</b>	1976	TOPYCAR	1	
<b>XXVII-19</b>	1981	EILA	1	
<b>XXVII-20</b>	1981	EILA	1	
<b>XXVII-21</b>	1981	EILA	1	
<b>XXVII-22</b>	1981	EILA	1	
<b>XXVII-23</b>	1981	EILA	1	
<b>XXVII-24</b>	1981	EILA	1	
<b>XXVII-25</b>	1981	EILA	1	
<b>XXVIII-16</b>	1976	TOPYCAR	1	
<b>XXVIII-17</b>	1976	TOPYCAR	1	
<b>XXVIII-18</b>	1976	TOPYCAR	1	
<b>XXVIII-19</b>	1981	EILA	1	
<b>XXVIII-20</b>	1981	EILA	1	
<b>XXVIII-21</b>	1981	EILA	1	
<b>XXVIII-22</b>	1981	EILA	1	
<b>XXVIII-23</b>	1981	EILA	1	
<b>XXVIII-24</b>	1981	EILA	1	
<b>XXVIII-25</b>	1981	EILA	1	
<b>XXIX-16</b>	1981	EILA	1	
<b>XXIX-17</b>	1981	EILA	1	
<b>XXIX-18</b>	1981	EILA	1	

**GOBIERNO REGIONAL DE CANTABRIA  
BASE CARTOGRÁFICA REGIONAL  
E. 1:5.000 (1968-1982)**

Hoja	Año	Vuelo	Nº Ejem.	Notas
<b>XXIX-19</b>	1981	EILA	1	
<b>XXIX-20</b>	1981	EILA	1	
<b>XXIX-21</b>	1981	EILA	1	
<b>XXIX-22</b>	1981	EILA	1	
<b>XXIX-23</b>	1981	EILA	1	
<b>XXIX-24</b>	1981	EILA	1	
<b>XXIX-25</b>	1981	EILA	1	
<b>XXX-16</b>	1981	EILA	1	
<b>XXX-17</b>	1981	EILA	1	
<b>XXX-18</b>	1981	EILA	1	
<b>XXX-19</b>	1981	EILA	1	
<b>XXX-20</b>	1981	EILA	1	
<b>XXX-21</b>	1981	EILA	1	
<b>XXX-22</b>	1981	EILA	1	
<b>XXX-23</b>	1981	EILA	1	
<b>XXX-24</b>	1981	EILA	1	
<b>XXX-25</b>	1981	EILA	1	
<b>XXXI-16</b>	1981	EILA	1	
<b>XXXI-17</b>	1981	EILA	1	
<b>XXXI-18</b>	1981	EILA	1	
<b>XXXI-19</b>	1981	EILA	1	
<b>XXXI-20</b>	1981	EILA	1	
<b>XXXI-21</b>	1981	EILA	1	
<b>XXXI-22</b>	1981	EILA	1	
<b>XXXI-23</b>	1981	EILA	1	
<b>XXXI-24</b>	1981	EILA	1	
<b>XXXI-25</b>	1981	EILA	1	

**GOBIERNO REGIONAL DE CANTABRIA  
BASE CARTOGRÁFICA REGIONAL  
E. 1:5.000 (1968-1982)**

Hoja	Año	Vuelo	Nº Ejem.	Notas
XXXII-17	1981	EILA	1	
XXXII-18	1981	EILA	1	
XXXII-19	1981	EILA	1	
XXXII-20	1981	EILA	1	
XXXII-21	1981	EILA	1	
XXXII-22	1981	EILA	1	
XXXII-23	1981	EILA	1	
XXXII-24	1981	EILA	1	
XXXII-25	1981	EILA	1	
XXXIII-19	1981	EILA	1	
XXXIII-20	1981	EILA	1	
XXXIII-21	1981	EILA	1	
XXXIII-22	1981	EILA	1	
XXXIII-23	1981	EILA	1	
XXXIII-24	1981	EILA		
XXXIV-19	1981	EILA	1	
XXXIV-20	NO EXISTE			
XXXIV-21	1981	EILA	1	
XXXIV-22	1981	EILA	1	





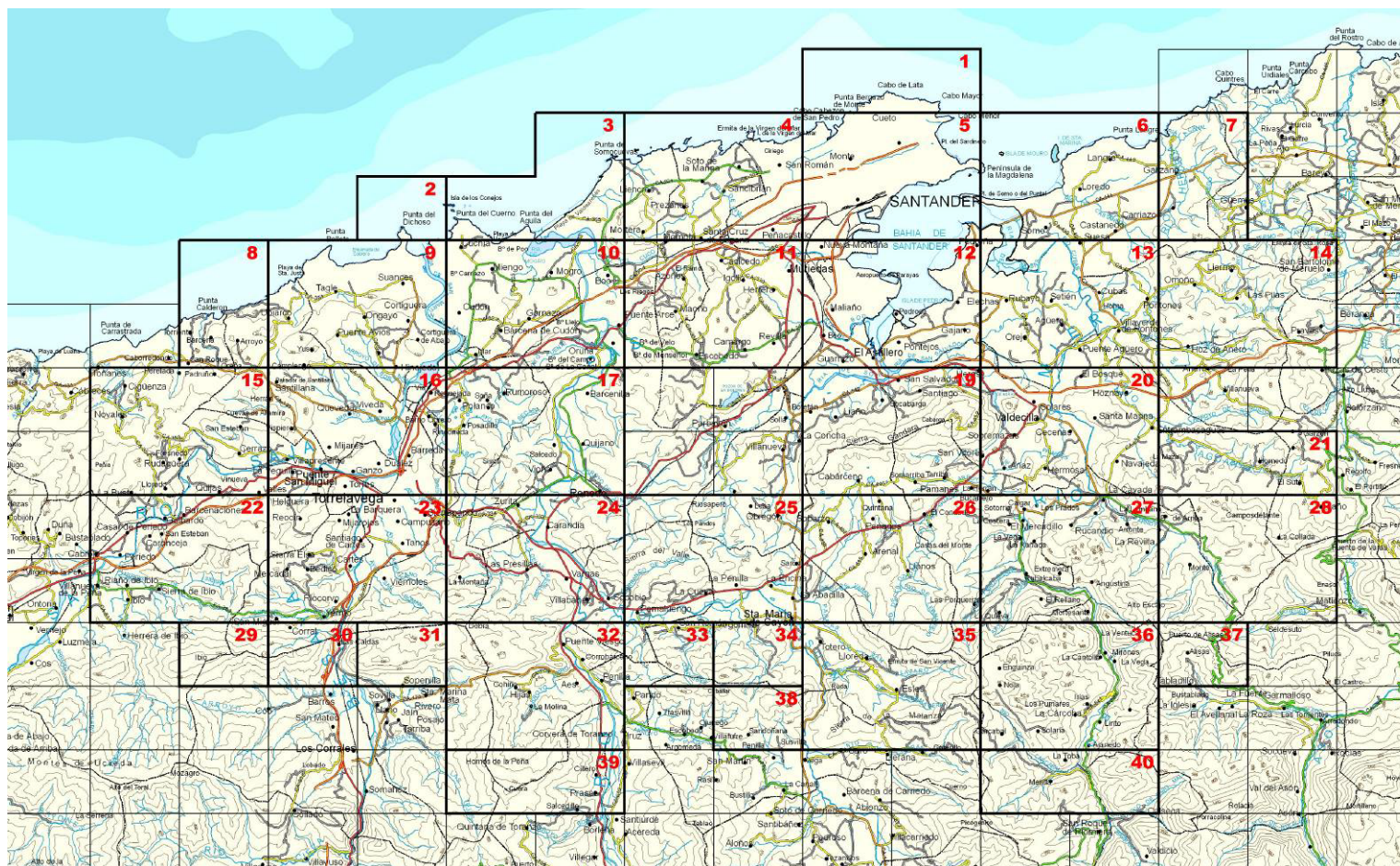
**cartoteca**  
Geografía, Urbanismo y Ordenación del Territorio



# **GOBIERNO REGIONAL DE CANTABRIA Base Cartográfica Regional**

## **E. 1:10.000 (1968-1982)**

**BASE CARTOGRÁFICA REGIONAL E. 1:10.000 (1968-1982)**  
**(Elaborada a partir de la cartografía a E. 1:5.000)**







cartoteca  
Geografía, Urbanismo y Ordenación del Territorio



**GOBIERNO REGIONAL DE CANTABRIA  
BASE CARTOGRÁFICA REGIONAL  
E. 1:10.000 (1968-1982)  
(Elaborada a partir de la cartografía a E. 1:5.000)**

Hoja	Correspondencia con las hojas a E. 1:5.000		Nº Ejemplares	Notas
<b>1</b>			1	
	I-25	I-26		
<b>2</b>			1	
		III-20		
<b>3</b>		II-22	1	
	III-21	III-22		
<b>4</b>	II-23	II-24	1	
	III-23	III-24		
<b>5</b>	II-25	II-26	1	
	III-25	III-26		
<b>6</b>	II-27	II-28	1	
	III-27	III-28		
<b>7</b>	II-29		1	
	III-29			
<b>8</b>	IV-18		1	
	V-18			
<b>9</b>	IV-19	IV-20	1	
	V-19	V-20		
<b>10</b>	IV-21	IV-22	1	
	V-21	V-22		
<b>11</b>	IV-23	IV-24	1	
	V-23	V-24		
<b>12</b>	IV-25	IV-26	1	
	V-25	V-26		
<b>13</b>	IV-27	IV-28	1	

**GOBIERNO REGIONAL DE CANTABRIA**  
**BASE CARTOGRÁFICA REGIONAL**  
**E. 1:10.000 (1968-1982)**  
**(Elaborada a partir de la cartografía a E. 1:5.000)**

Hoja	Correspondencia con las hojas a E. 1:5.000		Nº Ejemplares	Notas
	V-27	V-28		
<b>14</b>	IV-29	IV-30	1	
	V-29	V-30		
<b>15</b>	VI-17	VI-18	1	
	VII-17	VII-18		
<b>16</b>	VI-19	VI-20	1	
	VII-19	VII-20		
<b>17</b>	VI-21	VI-22	1	
	VII-21	VII-22		
<b>18</b>	VI-23	VI-24	1	
	VII-23	VII-24		
<b>19</b>	VI-25	VI-26	1	
	VII-25	VII-26		
<b>20</b>	VI-27	VI-28	1	
	VII-27	VII-28		
<b>21</b>			1	
	VII-29	VII-30		
<b>22</b>	VIII-17	VIII-18	1	
	IX-17	IX-18		
<b>23</b>	VIII-19	VIII-20	1	
	IX-19	IX-20		
<b>24</b>	VIII-21	VIII-22	1	
	IX-21	IX-22		
<b>25</b>	VIII-23	VIII-24	1	
	IX-23	IX-24		
<b>26</b>	VIII-25	VIII-26	1	

**GOBIERNO REGIONAL DE CANTABRIA  
BASE CARTOGRÁFICA REGIONAL  
E. 1:10.000 (1968-1982)  
(Elaborada a partir de la cartografía a E. 1:5.000)**

Hoja	Correspondencia con las hojas a E. 1:5.000		Nº Ejemplares	Notas
	IX-25	IX-26		
<b>27</b>	VIII-27	VIII-28	1	
	IX-27	IX-28		
<b>28</b>	VIII-29	VIII-30	1	
	IX-29	IX-30		
<b>29</b>		X-18	1	
<b>30</b>	X-19		1	
<b>31</b>	X-20		1	
<b>32</b>	X-21	X-22	1	
	XI-21	XI-22		
<b>33</b>	X-23		1	
<b>34</b>	X-24		1	
<b>35</b>	X-25	X-26	1	
	XI-25	XI-26		
<b>36</b>	X-27	X-28	1	
	XI-27	XI-28		
<b>37</b>	X-29		1	
<b>38</b>	XI-24		1	
<b>39</b>	XII-21	XII-22	1	

**GOBIERNO REGIONAL DE CANTABRIA  
BASE CARTOGRÁFICA REGIONAL  
E. 1:10.000 (1968-1982)  
(Elaborada a partir de la cartografía a E. 1:5.000)**

Hoja	Correspondencia con las hojas a E. 1:5.000		Nº Ejemplares	Notas
40	XII-27	XII-28	1	

**GOBIERNO REGIONAL DE CANTABRIA**  
**BASE CARTOGRÁFICA REGIONAL**  
**E. 1:10.000 (1968-1982)**  
**Hojas reducidas de la cartografía E. 1:5.000**

Hoja	Año	Vuelo	Nº Ejem.	Notas
<b>II-22</b>	1968	LACAR	1	
<b>II-27</b>	1968	LACAR	1	
<b>II-28</b>	1968	LACAR	1	
<b>II-29</b>	1968 y 1975	LACAR / INTECPLAN	1	
<b>II-30</b>	1975	INTECPLAN	1	
<b>III-20</b>	1968	LACAR	1	
<b>III-21</b>	1968	LACAR	1	
<b>III-22</b>	1968	LACAR	1	
<b>III-26</b>	1968	LACAR	1	
<b>III-27</b>	1968	LACAR	1	
<b>III-28</b>	1968	LACAR	1	
<b>III-29</b>	1968 y 1975	LACAR / INTECPLAN	1	
<b>IV-18</b>	1968	LACAR	1	
<b>IV-19</b>	1968	LACAR	1	
<b>IV-20</b>	1968	LACAR	2	
<b>IV-21</b>	1968	LACAR	2	
<b>IV-22</b>	1968	LACAR	2	
<b>IV-26</b>	1968	LACAR	1	
<b>IV-27</b>	1968	LACAR	1	
<b>IV-28</b>	1968	LACAR	1	
<b>IV-29</b>	1968 y 1975	LACAR / INTECPLAN	1	
<b>V-18</b>	1968 y 1974	LACAR / INTECPLAN	1	
<b>V-19</b>	1968	LACAR	2	
<b>V-20</b>	1968	LACAR	2	
<b>V-21</b>	1968	LACAR	3	
<b>V-22</b>	1968	LACAR	2	
<b>V-25</b>	1968	LACAR	1	

**GOBIERNO REGIONAL DE CANTABRIA**  
**BASE CARTOGRÁFICA REGIONAL**  
**E. 1:10.000 (1968-1982)**  
**Hojas reducidas de la cartografía E. 1:5.000**

Hoja	Año	Vuelo	Nº Ejem.	Notas
<b>V-26</b>	1968	LACAR	1	
<b>V-27</b>	1968	LACAR	1	
<b>V-28</b>	1968	LACAR	1	
<b>V-29</b>	1968	LACAR	1	
<b>VI-17</b>	1974	INTECPLAN	1	
<b>VI-18</b>	1968 y 1974	LACAR / INTECPLAN	2	
<b>VI-19</b>	1968	LACAR	2	
<b>VI-20</b>	1968	LACAR	1	
<b>VI-21</b>	1968	LACAR	1	
<b>VI-22</b>	1968	LACAR	1	
<b>VI-25</b>	1968	LACAR	1	
<b>VI-26</b>	1968	LACAR	1	
<b>VI-27</b>	1968	LACAR	1	
<b>VI-28</b>	1968	LACAR	1	
<b>VI-29</b>	1968	LACAR	1	
<b>VII-17</b>	1974	INTECPLAN	1	
<b>VII-19</b>	1968	LACAR	1	
<b>VII-20</b>	1968	LACAR	1	
<b>VII-21</b>	1968	LACAR	1	
<b>VII-22</b>	1968	LACAR	1	
<b>VIII-17</b>	1968 y 1974	LACAR / INTECPLAN	2	
<b>VIII-18</b>	1968 y 1974	LACAR / INTECPLAN	1	
<b>VIII-19</b>	1968	LACAR	1	
<b>VIII-20</b>	1968	LACAR	1	
<b>VIII-21</b>	1968	LACAR	1	
<b>VIII-22</b>	1968	LACAR	1	
<b>VIII-28</b>	1968	LACAR	1	

**GOBIERNO REGIONAL DE CANTABRIA  
BASE CARTOGRÁFICA REGIONAL  
E. 1:10.000 (1968-1982)  
Hojas reducidas de la cartografía E. 1:5.000**

Hoja	Año	Vuelo	Nº Ejem.	Notas
<b>VIII-29</b>	1968	LACAR	1	
<b>VIII-30</b>	1968 y 1976	LACAR / TICSА	1	
<b>VIII-31</b>	1976	TICSА	1	
<b>VIII-32</b>	1976	TICSА	1	
<b>VIII-33</b>	1976	TICSА	1	
<b>VIII-34</b>	1976	TICSА	1	
<b>IX-15</b>	1974	TFA	1	
<b>IX-16</b>	1974	TFA	1	
<b>IX-17</b>	1968 y 1974	LACAR / TFA	1	
<b>IX-18</b>	1968 y 1974	LACAR / TFA	1	
<b>IX-19</b>	1968	LACAR	1	
<b>IX-20</b>	1968	LACAR	1	
<b>IX-21</b>	1968	LACAR	1	
<b>IX-22</b>	1968	LACAR	1	
<b>X-15</b>	1974	TFA	1	
<b>X-16</b>	1974	TFA	1	
<b>X-18</b>	1968 y 1974	LACAR / TFA	2	
<b>X-19</b>	1968 y 1974	LACAR / TFA	2	
<b>X-20</b>	1968 y 1974	LACAR / TFA	2	
<b>X-21</b>	1968 y 1974	LACAR / TFA	1	
<b>X-22</b>	1968	LACAR	1	
<b>XI-18</b>	1979	A - INCAR	1	
<b>XI-19</b>	1974	TFA	1	
<b>XI-20</b>	1974	TFA	1	
<b>XI-21</b>	1968 Y 1974	LACAR / TFA	1	
<b>XI-22</b>	1968 Y 1976	LACAR / TICSА	1	
<b>XII-18</b>	1979	A - INCAR	1	



**GOBIERNO REGIONAL DE CANTABRIA**  
**BASE CARTOGRÁFICA REGIONAL**  
**E. 1:10.000 (1968-1982)**  
**Hojas reducidas de la cartografía E. 1:5.000**

Hoja	Año	Vuelo	Nº Ejem.	Notas
<b>XII-19</b>	1974	TFA	1	
<b>XII-20</b>	1974	TFA	1	
<b>XII-21</b>	1968, 1974 Y 1976	LACAR / TFA / TICSА	1	
<b>XII-22</b>	1968 Y 1976	LACAR / TICSА	1	
<b>XIII-19</b>	1976	TICSА	1	
<b>XIII-20</b>	1976	TICSА	1	
<b>XIII-21</b>	1976	TICSА	1	
<b>XIV-27</b>	1975	INTECPLAN	1	
<b>XIV-28</b>	1975	INTECPLAN	1	
<b>XIV-29</b>	1982	TICSА	1	
<b>XIV-30</b>	1982	TICSА	1	
<b>XIV-31</b>	1982	TICSА	1	
<b>XIV-32</b>	1982	TICSА	1	
<b>XIV-33</b>	1982	TICSА	1	
<b>XIV-34</b>	1982	TICSА	1	
<b>XV-27</b>	1975	INTECPLAN	1	
<b>XV-28</b>	1975	INTECPLAN	1	
<b>XV-29</b>	1982	TICSА	1	
<b>XV-30</b>	1982	TICSА	1	
<b>XV-31</b>	1982	TICSА	1	
<b>XV-32</b>	1982	TICSА	1	
<b>XV-33</b>	1982	TICSА	1	
<b>XV-34</b>	1982	TICSА	1	
<b>XVI-10</b>	1982	TICSА	1	Plano montado con las hojas XVI-10, XVI-11, XVII-10 y XVII-11
<b>XVI-11</b>	1982	TICSА	1	
<b>XVI-27</b>	1982	TICSА	1	
<b>XVI-28</b>	1982	TICSА	1	

**GOBIERNO REGIONAL DE CANTABRIA**  
**BASE CARTOGRÁFICA REGIONAL**  
**E. 1:10.000 (1968-1982)**  
**Hojas reducidas de la cartografía E. 1:5.000**

Hoja	Año	Vuelo	Nº Ejem.	Notas
<b>XVI-29</b>	1982	TICSA	1	
<b>XVI-30</b>	1982	TICSA	1	
<b>XVI-31</b>	1982	TICSA	1	
<b>XVI-32</b>	1982	TICSA	1	
<b>XVI-33</b>	1982	TICSA	1	
<b>XVI-34</b>	1982	TICSA	1	
<b>XVII-10</b>	1982	TICSA	1	Plano montado con las hojas XVI-10, XVI-11, XVII-10 y XVII-11
<b>XVII-11</b>	1982	TICSA	1	
<b>XVII-33</b>	1982	TICSA	1	
<b>XVII-34</b>	1982	TICSA	2	
<b>XX-11</b>	1982	TICSA	1	Plano montado con las hojas XX-11, XX-12, XX-13, XXI-11, XXI-12 y XXI-13
<b>XX-12</b>	1982	TICSA	1	
<b>XX-13</b>	1978	TFA	1	
<b>XXI-11</b>	1982	TICSA	1	
<b>XXI-12</b>	1974	TFA	1	
<b>XXI-13</b>	1974	TFA	1	



cartoteca  
Geografía, Urbanismo y Ordenación del Territorio



# **GOBIERNO REGIONAL DE CANTABRIA Base Cartográfica Regional**

**E. 1:5.000 (1985)**

## EXPLICACIÓN DE LOS CAMPOS DE LA TABLA

En la relación del fondo figura la información siguiente:

GOBIERNO REGIONAL DE CANTABRIA BASE CARTOGRÁFICA REGIONAL E. 1:5.000 (1985)	
<b>Hoja MTN 50</b>	Número de hoja correspondiente al MTN a Escala 1:50.000
<b>Hoja</b>	Número de la hoja correspondiente a la serie
<b>Nº Ej.</b>	Número de ejemplares

<b>Localización del fondo:</b>	<b>MV-11</b>
<b>Para citar:</b>	Gobierno Regional de Cantabria (1985): Mapa Topográfico de Cantabria [Documento cartográfico]. E. 1:5.000. Santander: Gobierno de Cantabria, Base Cartográfica Regional, hoja 1-1 (MTN 50: 35).

**GOBIERNO REGIONAL DE CANTABRIA  
BASE CARTOGRÁFICA REGIONAL  
E. 1:5.000 (1985)**

Hoja MTN 50	Hoja	Nº Ej.	Hoja MTN 50	Hoja	Nº Ej.	Hoja MTN 50	Hoja	Nº Ej.	Hoja MTN 50	Hoja	Nº Ej.
35	1-1	1	35	2-6	1	35	4-3	1	35	5-4	1
35	1-2	1	35	2-7	1	35	4-4	1	35	5-5	1
35	1-5	1	35	3-3	1	35	4-5	1	35	5-6	1
35	1-6	2	35	3-4	1	35	4-6	1	35	5-7	1
35	1-7	2	35	3-5	1	35	5-1	1			
35	2-4	1	35	3-7	1	35	5-2	1			
35	2-5	1	35	4-2	1	35	5-3	1			

**E. 1:5.000 - Mosaico Hoja 35:**

					6-1 bis	7-1 bis	8-1 bis
1-1	2-1	3-1	4-1	5-1	6-1	7-1	8-1
1-2	2-2	3-2	4-2	5-2	6-2	7-2	8-2
1-3	2-3	3-3	4-3	5-3	6-3	7-3	8-3
1-4	2-4	3-4	4-4	5-4	6-4	7-4	8-4
1-5	2-5	3-5	4-5	5-5	6-5	7-5	8-5
1-6	2-6	3-6	4-6	5-6	6-6	7-6	8-6
1-7	2-7	3-7	4-7	5-7	6-7	7-7	8-7
1-8	2-8	3-8	4-8	5-8	6-8	7-8	8-8

**E. 1:10.000**

**E. 1:20.000**

1-1	2-1
1-2	2-2

1-1	2-1	3-1	4-1
1-2	2-2	3-2	4-2
1-3	2-3	3-3	4-3
1-4	2-4	3-4	4-4





cartoteca  
Geografía, Urbanismo y Ordenación del Territorio



# **GOBIERNO REGIONAL DE CANTABRIA Base Cartográfica Regional**

**E. 1:2.000 (1980)**









## EXPLICACIÓN DE LOS CAMPOS DE LA TABLA

En la relación del fondo figura la información siguiente:

GOBIERNO REGIONAL DE CANTABRIA BASE CARTOGRÁFICA REGIONAL E. 1:2.000 (1980)	
<b>Hoja MTN 50</b>	Número de hoja correspondiente al MTN a Escala 1:50.000
<b>Hoja</b>	Número de la hoja correspondiente a la serie
<b>Nº Ej.</b>	Número de ejemplares

<b>Localización del fondo:</b>	<b>MV-10</b>
<b>Para citar:</b>	Gobierno Regional de Cantabria (1980): Mapa Topográfico de Cantabria [Documento cartográfico]. E. 1:5.000. Santander: Gobierno de Cantabria, Base Cartográfica Regional, hoja 1-1 (MTN 50: 35).

Los planos de la **Comarca de la Bahía de Santander**, incluyen los municipios de:

-  El Astillero
-  Camargo
-  Marina de Cudeyo
-  Medio Cudeyo
-  Ribamontán al Mar
-  Santa Cruz de Bezana
-  Santander
-  Villaescusa





**GOBIERNO REGIONAL DE CANTABRIA  
BASE CARTOGRÁFICA REGIONAL  
E. 1:2.000 (1980)**

Hoja	Nº Ej.	Hoja	Nº Ej.	Hoja	Nº Ej.	Hoja	Nº Ej.
A-5		C-9		E-6	2	G-1	1
A-6		C-10		E-7	1	G-2	1
A-7		C-11		E-8	1	G-3	2
A-8		C-12	1	E-9	1	G-4	3
A-9		C-13	1	E-10	2	G-5	3
A-10		C-14	1	E-11	1	G-6	1
A-11		C-15	1	E-12	1	G-7	1
A-12		C-16		E-13		G-8	1
A-13		C-17		E-14		G-9	2
B-2		C-18		E-15		G-10	1
B-3	2	D-2	1	E-16		G-11	1
B-4	2	D-3	1	E-17		G-12	
B-5	1	D-4	1	E-18		G-13	
B-6	1	D-5		F-1	1	G-14	
B-7	1	D-6		F-2	1	H-0	
B-8	1	D-7		F-3	1	H-1	
B-9	1	D-8	1	F-4	1	H-2	1
B-10		D-9	1	F-5	2	H-3	3
B-11		D-10	1	F-6	1	H-4	4
B-12		D-11	1	F-7	1	H-5	3
B-13		D-12	1	F-8	1	H-6	
B-16		D-13	1	F-9	1	H-7	
B-17		D-14	1	F-10	1	H-8	
B-18		D-15	1	F-11	1	H-9	2
C-2	1	D-16		F-12		H-10	1
C-3	2	D-17		F-13		H-11	4
C-4	2	D-18		F-14		H-12	
C-5	1	E-2	1	F-15		H-13	
C-6	1	E-3	1	F-16		H-14	
C-7		E-4		F-17		I-1	
C-8		E-5		G-0	1	I-2	1

**GOBIERNO REGIONAL DE CANTABRIA  
BASE CARTOGRÁFICA REGIONAL  
E. 1:2.000 (1980)**

Hoja	Nº Ej.	Hoja	Nº Ej.	Hoja	Nº Ej.	Hoja	Nº Ej.
I-3	3	K-8	1	M-12		R-3	
I-4	3	K-9	1	M-13		R-4	
I-5		K-10	1	M-14			
I-6		K-11	1	M-15			
I-7	1	K-12		M-16			
I-8	1	K-13		N-2			
I-9	1	K-14		N-3			
I-10	1	K-15		N-4			
I-11	1	L-4	1	N-5			
I-12		L-5	1	N-6			
I-13		L-6	1	N-7			
I-14		L-7	1	O-2			
J-1	1	L-8	1	O-3			
J-2		L-9	1	O-4			
J-3	1	L-10	1	O-5			
J-4		L-11		O-6			
J-5	1	L-12		O-7			
J-6	1	L-13		P-1			
J-7	1	L-14		P-2			
J-8	2	L-15		P-3			
J-9	1	L-16		P-4			
J-10	1	M-2		P-5			
J-11	1	M-3		P-6			
J-12		M-4	1	P-7			
J-13		M-5	1	Q-1			
J-14		M-6	1	Q-2			
J-15		M-7	1	Q-3			
K-4	1	M-8	1	Q-4			
K-5	2	M-9	1	Q-5			
K-6	2	M-10		Q-6			
K-7	2	M-11		Q-7			



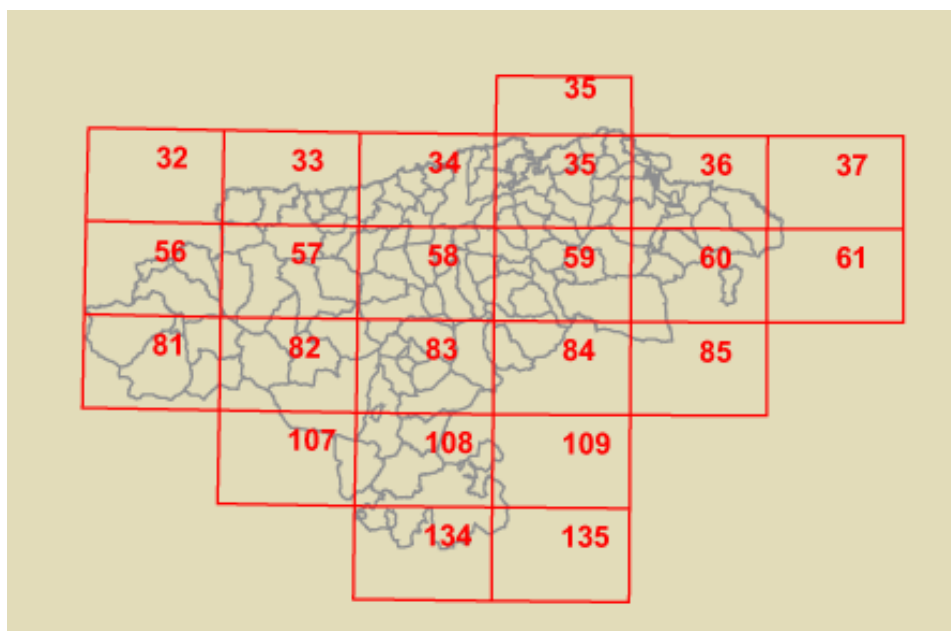
## SERIES TEMÁTICAS REGIONALES

# MAPA EDAFOLÓGICO DE CANTABRIA

## Serie E. 1:50.000

Realización: Universidad de Cantabria, Departamento de Ciencias de la Tierra y Física de la Materia Condensada (CITIMAC)


Publicación: Dirección General de Desarrollo Rural, Gobierno de Cantabria



**MAPA EDAFOLÓGICO DE CANTABRIA E. 1:50.000**

<b>Nº hoja</b>	<b>Título</b>
Hoja nº 18	Santander
Hoja nº 32	Llanes
Hoja nº 33	Comillas
Hoja nº 34	Torrelavega
Hoja nº 35	Santander
Hoja nº 36	Castro Urdiales
Hoja nº 37	Guecho
Hoja nº 56	Carreña-Cabrales
Hoja nº 57	Cabezón de la Sal
Hoja nº 58	Los Corrales de Buelna
Hoja nº 59	Villacarriedo
Hoja nº 60	Valmaseda]
Hoja nº 61	Bilbao
Hoja nº 81	Potes
Hoja nº 82	Tudanca
Hoja nº 83	Reinosa
Hoja nº 84	Espinosa de los Monteros
Hoja nº 85	Villasana de Mena
Hoja nº 107	Barruelo de Santullán
Hoja nº 108	Las Rozas
Hoja nº 109	Villarcayo
Hoja nº 134	Polientes
Hoja nº 135	Sedano

# MAPAS REGIONALES





## MAPAS HISTÓRICOS DE CANTABRIA

Referencia	Año	Documento	Notas
MH-1.15	1785	<b>López, Tomás:</b> Mapa geográfico del partido de Reynosa : uno de las tres de la provincia de Toro / Tomás Lopez. 1785. Escala [ca.1:150.000].	Reproducción del original conservado en la Cartoteca del CEGET
MH-1.15	1830?	<b>Plano de las cercanías de la villa de Cartes en las Montañas de Santander.</b> Escala [ca. 1:65.000]. [s.l.] : [s.n.], [1830?]	Reproducción del original conservado en la Cartoteca del CEGET
MH-1.15	1838	<b>Ansoleaga, Pedro:</b> Croquis de las acciones en los días 16 y 20 de octubre de 1838 en el Valle del Soba / Pedro Anuloaga. Escala [ca. 1:70.000]. Media hora de camino [= 4 cm]. -- [s.l.]: [s.n.], [1838]	Reproducción del original conservado en la Cartoteca del CEGET
MV-14		<b>López, Tomás:</b> Mapa que comprende el Partido del Bastón de Laredo, y quatro Villas de la Costa, con todos sus Valles, y la Provincia de Liébana, el Corregimiento de Villarcayo, que encierra las Merindades de Castilla la Vieja, separadas sus Juntas, Valles y agregados, el Partido de Castilla la Vieja en Burgos, y el Partido de Miranda de Ebro / Compuesto con las noticias de los naturales por D. Tomás Lopez y Vargas... Santander: Ediciones de Librería Estudio, D.L. 1980.	Facsímil
MV-14	1847	<b>Provincia de Santander:</b> parte de Castilla la Vieja; Provincia de Valladolid: parte de León / grabado por R. Alabern y E. Mabón, 1847.	Reproducción del original conservado en la BNE
MH-1.15	1859	<b>Carta de Correos y Postas de la provincia de Santander /</b> trazada de orden del Exmo. Sr. Ministro de la Gobernación por la Dirección General de Correos. -- Escala 1:300.000. -- [Madrid]: Dirección General de Correos, 1859.	Reproducción del original conservado en la Cartoteca del CEGET
MH-1.15	1861	<b>Coello, Francisco:</b> Santander / por el Coronel, Teniente-Coronel de Ingenieros D. Francisco Coello; las notas estadísticas é históricas han sido escritas por D. Pascual Madoz. -- Escala 1:200.000 ; [proy. cónica de Bonne]. -- Madrid : Francisco Coello, 1861.	Reproducción del original conservado en la Cartoteca del CEGET
MH-1.15	1862	<b>García Martino, Francisco:</b> Bosquejo dasográfico de la provincia de Santander / por D. Francisco Garcia Martino. - - Escala 1:250.000. 9 leguas. -- Madrid: Junta General de Estadística, 1862 (Madrid: Lit. Bachiller, Preciados 74).	Reproducción del original conservado en la BNE
MH-1.15	1885	<b>Plano topográfico de Santoña y sus alrededores /</b> formado por el Cuerpo de Estado Mayor en 1885; dibujado en el Depósito de la Guerra. -- [Escala 1:10.000]. -- [s.l.] : [s.n.], 1885.	Reproducción del original conservado en la Cartoteca del CEGET
MV-14	1898	<b>Mapa de la Provincia de Santander.</b> Ed. corregida y aumentada con las nuevas carreteras y ferrocarriles y un estado de distancias desde la capital a todos los ayuntamientos.-- Escala indeterminada. -- [S.l.]: [s.n.], 1906 (Santander: Imp. y Lit. F. Fons). Edición original 1898.	
MH-1.15	1902-04	<b>Santander /</b> Cuerpo de Estado Mayor del Ejército. -- Escala 1:100.000. [Madrid]: [Cuerpo de Estado Mayor del Ejército], 1902-1904. (Mapa militar itinerario de España ; 29).	Reproducción del original conservado en la Cartoteca del CEGET

MAPAS REGIONALES DE CANTABRIA			
Referencia	Año	Documento	Notas
MV-14	1985	<b>Mapa de Cantabria.</b> Santander: Caja Cantabria. E. 1:200.000. 1985.	E. 1:200.000
MV-14	1989	<b>Mapa de Cantabria.</b> Santander: Caja Cantabria. E. 1:200.000. 1989.	E. 1:200.000
MV-14	1993	<b>Mapa de Cantabria.</b> Santander: Caja Cantabria. E. 1:200.000. 1993.	E. 1:200.000
MV-14	1997	<b>Mapa de Cantabria.</b> Santander: Caja Cantabria. E. 1:200.000. 1997.	E. 1:200.000 4 ejemplares: (3 originales y 1 copia en en papel vegetal)
MV-14	1974	<b>Mapa de Cantabria.</b> Madrid: Instituto Geográfico Nacional. E. 1:200.000. 1974, 2ª ed.	E. 1:200.000
MV-14	1988	<b>Mapa de Cantabria.</b> Madrid: Instituto Geográfico Nacional. E. 1:200.000. 1988, 3ª ed.	E. 1:200.000
MV-14	1993	<b>Mapa de Cantabria.</b> Madrid: Instituto Geográfico Nacional. E. 1:200.000. 1993, 4ª ed.	E. 1:200.000 2 ejemplares
MV-14	2000	<b>Mapa de Cantabria.</b> Madrid: Instituto Geográfico Nacional. E. 1:200.000. 2000, 5ª ed.	E. 1:200.000
MV-14	2004	<b>Mapa de Cantabria.</b> Madrid: Instituto Geográfico Nacional. E. 1:200.000. 2004, 6ª ed.	E. 1:200.000
MV-14	[197-?]	<b>[Mapa municipal de la provincia de Santander]</b> / Delegación Provincial del Ministerio de Información y Turismo. Santander: Ministerio de Información y Turismo. s.e. [197-?]	
MV-14	1986	<b>Mapa General de Cantabria.</b> Santander: Diputación Regional de Cantabria, Sección de Cartografía. E. 1:100.000. 1986.	1:100.000
MV-14	1965	<b>Provincia de Santander.</b> E. 1:200.000. 1965.	E. 1:200.000 4 ejemplares: 2 en B/N y 1 en papel vegetal
MV-14	1975	<b>Provincia de Santander</b> / V. López-Dóriga Gayé. Santander: Joaquín Bedia Cano. E. 1:200.000. 1975.	E. 1:200.000
MV-14	1984	<b>Mapa regional de Cantabria.</b> 3ª ed. Santander: Joaquín Bedia, 1984.	

MAPAS REGIONALES DE CANTABRIA			
Referencia	Año	Documento	Notas
<b>MV-14</b>	-	<b>Mapa mudo de Cantabria.</b>	
<b>MV-23</b>	1997	<b>Cantabria.</b> Santander: Gobierno de Cantabria, Consejería de Presidencia; Madrid: Instituto Geográfico Nacional. E. 1:100.000. 1997.	E. 1:100.000
<b>MV-14</b>	2005	<b>Mapa de Cantabria /</b> CRV Consulting. Santander: Consejería de Obras Públicas y Vivienda, 2005.	E. 1:200.000
<b>ES-12</b>	1903	<b>CHÍAS Y CARBÓ, Benito: Mapa de la provincia de Santander: colección de cartas corográficas de las provincias españolas.</b> Barcelona: Alberto Martín, 1903.	
	1977	<b>Provincia de Santander.</b> Santander: Caja de Ahorros de Santander, 1977.	
	1978	<b>BODEGA FERNÁNDEZ, María Isabel y GUTIÉRREZ RONCO, Sicilia: Memoria del conjunto provincial de Santander.</b> E. 1:200.000. Madrid: Instituto Geográfico Nacional, 1978.	E. 1:200.000 2 ejemplares
	1984	<b>Mapa regional de Cantabria.</b> 3ª ed. Santander: Joaquín Bedia, 1984.	
	1998	<b>Mapa de Cantabria; plano de Santander.</b> 3ª ed. Santander: Gobierno de Cantabria, Consejería de Industria, Turismo, Trabajo y Comunicaciones, 1998.	
<b>MV-14</b>	1982	<b>Crecimiento de la población de hecho [de la provincia de Santander], por municipios. 1960-1981 y 1970-1981 /</b> Departamento de Geografía, Universidad de Santander. E. 1:300.000. 1982.	
<b>MV-14</b>	1983	<b>Patrimonio natural de Cantabria: paisajes geológicos: esquema geológico /</b> A. Cendrero... [et al.]. [Escala 1:200.000]. [Santander]: Gobierno de Cantabria, Consejería de Cultura; Universidad de Santander, Departamento de Geología, D.L. 1983.	E. 1:200.000 2 ejemplares
<b>MV-14</b>	1983	<b>Patrimonio natural de Cantabria: paisajes vegetales: formaciones vegetales /</b> A. Cendrero... [et al.]. [Escala 1:200.000]. [Santander]: Gobierno de Cantabria, Consejería de Cultura; Universidad de Santander, Departamento de Geología, D.L. 1983.	E. 1:200.000 2 ejemplares

## MAPAS REGIONALES DE CANTABRIA

Referencia	Año	Documento	Notas
<b>MV-14</b>	1984	<b>Patrimonio natural de Cantabria: paisajes subterráneos:</b> formaciones kársticas / A. Cendrero Uceda... [et al.]. [Escala 1:200.000]. [Santander]: Gobierno de Cantabria, Consejería de Cultura; Universidad de Santander, Departamento de Geología, D.L. 1984.	E. 1:200.000 2 ejemplares
<b>MV-14</b>	1984	<b>Patrimonio natural de Cantabria: ecosistemas sobresalientes: distribución de ecosistemas</b> / A. Cendrero Uceda... [et al.]. [Escala 1:200.000]. [Santander]: Institucion Cultural de Cantabria; Universidad de Santander, Departamento de Geología, D.L. 1984.	E. 1:200.000 3 ejemplares
<b>MV-14</b>	1987	<b>Patrimonio natural de Cantabria: suelos: esquema edafológico</b> / A. Cendrero Uceda... [et al.]. [Escala 1:200.000]. [Santander]: Institucion Cultural de Cantabria; Universidad de Santander, Departamento de Geología, D.L. 1987.	E. 1:200.000 2 ejemplares
<b>MV-14</b>		<b>Plano de situación de zonas industriales [de Cantabria]</b> [s.e.]. 1 mapa : ambas caras, col.	
<b>MV-14</b>	1997	<b>Mapa de Cantabria edición 1997.</b> E. 1:200.000. Santander: Cajacantabria, 1997.	E. 1:200.000 2 ejemplares
<b>MV-14</b>	1990	<b>Carreteras de Cantabria.</b> E. 1:125.000. Santander: Diputación Regional de Cantabria, 1990.	E. 1:125.000 3 ejemplares
	2004	<b>Cantabria: mapa autonómico.</b> E. 1:200.000. 1ª ed. realizada con información digital. Madrid: Instituto Geográfico Nacional, 2004.	E. 1:200.000
	2004	<b>Mapa de Cantabria y planos urbanos: Santander, Santillana del Mar, Castro Urdiales, Laredo.</b> Santander: Gobierno de Cantabria, Consejería de Cultura, Turismo y Deporte, 2004.	
	2010	<b>Mapa de Cantabria</b> / CRV Consulting. Santander: Consejería de Obras Públicas y Vivienda, 2010.	2 ejemplares

### MAPAS REGIONALES DE CANTABRIA

Referencia	Año	Documento	Notas
<b>MV-14</b>	2016	<b>Comunidad Autónoma de Cantabria</b> / formado, dibujado y publicado por la Unidad de Cartografía y Sistemas de Información Geográfica del Gobierno de Cantabria. Edición de enero 2016. Escala 1:100.000; proyección U.T.M. en el huso 30 Norte (Sistema geodésico de referencia ETRS89). [Santander]: Gobierno de Cantabria, Unidad de Cartografía y Sistemas de Información Geográfica, 2016.	E. 1:100.000
<b>ES-12</b>	2017	<b>Costa de Cantabria:</b> mapa de carreteras y turístico = Côte Cantabrique: carte routière et touristique. 7 <sup>a</sup> ed. Escala 1:150.000. Tres Cantos (Madrid): Michelin Mapas & Guías, 2017.	E. 1:150.000



## MAPAS SUPRAMUNICIPALES





**MAPAS SUPRAMUNICIPALES DE CANTABRIA  
CUENCAS FLUVIALES**

Referencia	Año	Documento	Notas
		<b>Cuenca del Besaya: Categorías del Suelo.</b> Adaptación a la Ley de Cantabria 2/2001, de Ordenación Territorial y Régimen Urbanístico del Suelo de Cantabria.	
		<b>Cuenca del Besaya.</b> [Composición a partir del Mapa Topográfico Nacional de España E. 1:50.000].	E. 1:50.000 4 ejemplares
		<b>Cuenca del Besaya.</b> [Composición a partir de la Cartografía Militar de España E. 1:50.000].	E. 1:50.000 En papel vegetal
		<b>Cuenca del Saja - Besaya / Incar.</b> E. 1:2.000. Hojas 1 - 16.	E. 1:2.000 En papel vegetal
		<b>Cuenca del Saja - Besaya.</b> [Composición a partir del Mapa Topográfico Nacional de España E. 1:50.000].	E. 1:50.000 En papel vegetal
		<b>Cuenca del Pas - Miera.</b> [Composición a partir del Mapa Topográfico Nacional de España E. 1:50.000].	E. 1:50.000 En papel vegetal
		<b>Cuenca del Nansa - Saja - Besaya.</b> [Composición a partir del Mapa Topográfico Nacional de España E. 1:50.000].	E. 1:50.000 En papel vegetal
		<b>Cuenca del Nansa - Saja - Besaya, incluyendo los cascos urbanos.</b> [Composición a partir del Mapa Topográfico Nacional de España E. 1:50.000].	E. 1:50.000 En papel vegetal

**MAPAS SUPRAMUNICIPALES DE CANTABRIA  
COMARCAS**

Referencia	Año	Documento	Notas
	1999	<b>Comarca de Torrelavega.</b> E.1:25.000. 1999. Contiene: Términos Municipales de Santillana del Mar, Suances, Miengo, Reocín, Cartes y Torrelavega.	E. 1:25.000 En papel vegetal
		<b>Área Santander - Torrelavega.</b> [Composición del Mapa Topográfico Militar de España E. 1:50.000, hojas 34 y 35].	E. 1:50.000
		<b>Área Santander - Cabezón de la Sal - Los Corrales de Buelna.</b> [Composición del Mapa Topográfico Nacional de España E. 1:25.000, hojas 35, 57 y 58].	E. 1:25.000 En papel vegetal
<b>ES-12</b>	2003	<b>Alto Asón: calendario de rutas de senderismo.</b> Ramales de la Victoria: Centro de Iniciativas Turísticas Asón-Agüera, 2003.	2 ejemplares
<b>ES-12</b>	2003	<b>Mapa de la comarca Asón-Agüera-Trasmiera.</b> Ramales de la Victoria: Centro de Iniciativas Turísticas Asón-Agüera, 2003.	7 ejemplares
	2004	<b>Nansa-Saja (Cantabria).</b> E. 1:50.000. 2ª ed. Santander: Gobierno de Cantabria, Consejería de Ganadería, Agricultura y Pesca; Centro de Estudios Territoriales y Medio Ambientales (CETYMA), 2004.	2 ejemplares
<b>ES-12</b>	2010	<b>Mapa del Valle del Nansa y Peñarrubia.</b> En: PROGRAMA PATRIMONIO Y TERRITORIO: Guía del Valle del Nansa y Peñarrubia. Santander: Fundación Marcelino Botín, 2010.	
<b>ES-12</b>	[2012?]	<b>Valles pasiegos: el secreto de Cantabria.</b> [Santander]: Gobierno de Cantabria, Consejería de Cultura, Turismo y Deporte, [2012?].	5 ejemplares

**MAPAS SUPRAMUNICIPALES DE CANTABRIA  
OTRAS ÁREAS**

Referencia	Año	Documento	Notas
		<b>Parque Natural de Oyambre: Plan Especial de la Zona Periférica de Protección Agrícola-ganadera.</b> E. 1:10.000. Santander: Consejería de Medio Ambiente y Ordenación del Territorio.	2 ejemplares <i>Asociado a:</i> <a href="#">Referencia-Cantabria</a>

**MAPAS SUPRAMUNICIPALES DE CANTABRIA  
PICOS DE EUROPA**

Referencia	Año	Documento	Notas
	1964	<b>Picos de Cornión, Macizo Occidental de los Picos de Europa</b> / José Ramón Lueje Sánchez. E. 1:25.000. Madrid: Servicio de Cartografía del Instituto Geográfico y Catastral, 1964.	E. 1:25.000 2 ejemplares
	1972	<b>Picos de Europa. I: Macizo Occidental.</b> E. 1:25.000. Guía cartográfica + 1 mapa E. 1:25.000. Barcelona: Editorial Alpina, 1972.	E. 1:25.000 2 ejemplares (a uno le falta el mapa)
	1978	<b>Picos de Europa. I: Macizo Occidental.</b> E. 1:25.000. Guía cartográfica + 1 mapa E. 1:25.000. Barcelona: Editorial Alpina, 1978.	E. 1:25.000 (Falta el mapa)
	1973	<b>Picos de Europa. II: Naranjo de Bulnes, Macizos Central y Oriental.</b> Guía cartográfica + 1 mapa E. 1:25.000. Barcelona: Editorial Alpina, 1973.	E. 1:25.000
	1977	<b>Picos de Europa. II: Naranjo de Bulnes, Macizos Central y Oriental.</b> Guía cartográfica + 1 mapa E. 1:25.000. Barcelona: Editorial Alpina, 1977.	E. 1:25.000 2 ejemplares (les falta el mapa)
	1977	<b>Plano del Macizo Central de los Picos de Europa</b> / construido por J. M. Boada y G. Guereta; interpretado y dibujado por C. Casquet. E. 1:25.000. 1ª ed. 1935; revisado y actualizado con autorización del autor por J. A. Odriozola Calvo. 2ª ed. 1977. Madrid: Instituto Geográfico y Catastral, 1977.	E. 1:25.000
	1965-1969	<b>Picos de Europa.</b> E. 1:100.000. Santander: José Arias Corcha, 1965-1969.	E. 1:100.000
	1981	<b>Picos de Europa.</b> E. 1:50.000. Del libro: Naturaleza y vida en los Picos de Europa, 1981.	E. 1:50.000
	1980	<b>Estudio Toponímico del Macizo Oriental (o de Andara) de los Picos de Europa</b> / José Antonio Odriozola. E. 1:25.000. 2ª ed. rev. Madrid: Instituto Geográfico Nacional, 1980.	E. 1:25.000





cartoteca  
Geografía, Urbanismo y Ordenación del Territorio



# MAPAS Y PLANOS MUNICIPALES

## (Ordenados por Código INE)







cartoteca  
Geografía, Urbanismo y Ordenación del Territorio





## MAPAS Y PLANOS MUNICIPALES

02	AMPUERO	
Referencia	Documento	Notas
<b>MH-1.15</b>	<b>Plano topográfico de las Fabricas de Anclas y Martinetes, situadas en el lugar de Marron / Juan Antonio de Vierna. [1840?].</b> Escala [ca. 1:1.500].	Reproducción del original conservado en la Cartoteca del CEGET

## MAPAS Y PLANOS MUNICIPALES

06	ARNUERO	
Referencia	Documento	Notas
<b>MV-13</b>	<b>Levantamiento fotogramétrico Arnuelo, Isla, Quejo, provincia de Santander / volado, restituido y dibujado por Incar. E. 1:2.000.</b> [Santander]: Diputación de Santander; [Madrid]: M.O.P.U, Dirección General de Acción Territorial y Urbanismo, 1985.  Contiene: <ul style="list-style-type: none"> <li>▪ Hoja 1. Isla y Quejo (2 ejemplares)</li> <li>▪ Hoja 2. Isla y Quejo</li> </ul>	E. 1:2.000 En papel vegetal

## MAPAS Y PLANOS MUNICIPALES

08	EL ASTILLERO	
Referencia	Documento	Notas
<b>MV-13</b>	<b>Término Municipal de Astillero.</b> Provincia de Santander. Hoja 35, carpeta 3. E. 1:25.000. Madrid: Dirección General del Instituto Geográfico y Catastral, Trabajos Topográficos, 1935.	E. 1:25.000 Fotocopia en B/N
<b>MV-13</b>	<b>Plano de Población del Astillero.</b> Término Municipal del Astillero. Provincia de Santander. Hoja 35, carpeta 3. E. 1:5.000. Madrid: Dirección General del Instituto Geográfico y Catastral, Trabajos Topográficos, 1935.	E. 1:5.000 Fotocopia en B/N

MAPAS Y PLANOS MUNICIPALES								
08	EL ASTILLERO							
Referencia	Documento	Notas						
MV-13	<p><b>El Astillero. Levantamiento fotogramétrico. Provincia de Santander.</b> Volado, restituido y dibujado por Aerogram, S.A. E. 1:2.000. Excelentísima Diputación de Santander. 1985.</p> <table border="1" style="margin-left: auto; margin-right: auto;"> <tr><td>1</td><td></td></tr> <tr><td>2</td><td>3</td></tr> <tr><td>4</td><td>5</td></tr> </table> <p>Contiene:</p> <ul style="list-style-type: none"> <li>▪ Hoja 1.1. (2 copias)</li> <li>▪ Hoja 1.6.</li> <li>▪ Hoja 2.2.</li> <li>▪ Hoja 2.4.</li> <li>▪ Hoja 2.10.</li> <li>▪ Hoja 3.3.</li> <li>▪ Hoja 3.5.</li> <li>▪ Hoja 4.4.</li> <li>▪ Hoja 4.7.</li> <li>▪ Hoja 5.5. (2 copias)</li> <li>▪ Hoja 5.8.</li> </ul>	1		2	3	4	5	E. 1:2.000 En papel vegetal
1								
2	3							
4	5							
MV-13	<p><b>El Astillero. Levantamiento fotogramétrico. Provincia de Santander.</b> Volado, restituido y dibujado por Aerogram, S.A. Reducciones a E. 1:4.000 del original a E. 1:2.000. Excelentísima Diputación de Santander. 1985.</p> <p>Contiene:</p> <ul style="list-style-type: none"> <li>▪ Hoja 1.1.</li> <li>▪ Hoja 2.2.</li> <li>▪ Hoja 3.3.</li> <li>▪ Hoja 4.4.</li> <li>▪ Hoja 5.5.</li> </ul>	E. 1:4.000 Fotocopia en B/N						
MV-13	<p><b>El Astillero. Levantamiento fotogramétrico. Provincia de Santander.</b> Volado, restituido y dibujado por Aerogram, S.A. Reducciones a E. 1:8.000 del original a E. 1:2.000. Excelentísima Diputación de Santander. 1985.</p> <p>Contiene:</p> <ul style="list-style-type: none"> <li>▪ Hoja 1.1.</li> <li>▪ Hoja 2.2.</li> <li>▪ Hoja 3.3.</li> <li>▪ Hoja 4.4.</li> <li>▪ Hoja 5.5.</li> </ul>	E. 1:8.000 Fotocopia en B/N						
MV-13	<b>Término Municipal de Astillero.</b> E. 1:5.000. 1997.	E. 1:5.000 2 ejemplares En papel vegetal						
MV-13	<b>[Núcleo urbano de Astillero].</b> E. 1:1.000. 1997. Incluye el nombre de las calles, plazas y edificios principales.	E. 1:1.000 2 ejemplares: fotocopia en B/N y en papel vegetal						

## MAPAS Y PLANOS MUNICIPALES

08	EL ASTILLERO	
Referencia	Documento	Notas
<b>MV-13</b>	<p><b>[Término Municipal de El Astillero].</b> INCAR. E. 1:2.000. Ministerio de Obras Públicas, Dirección General de Carreteras y Caminos Vecinales, Jefatura Regional de Carreteras [198--?].</p> <p>Contiene:</p> <ul style="list-style-type: none"> <li>▪ Hoja 3 [sin descriptor]</li> <li>▪ Hoja 9 [sin descriptor]</li> <li>▪ Hoja 11 [sin descriptor]</li> <li>▪ Hoja 12 [sin descriptor]</li> <li>▪ Hoja 13 [sin descriptor]</li> </ul>	E. 1:2.000 En papel vegetal
<b>MV-13</b>	<p><b>[Término Municipal de El Astillero].</b> Reducciones a E. 1:4.000 del original a E. 1:2.000. Ministerio de Obras Públicas, Dirección General de Carreteras y Caminos Vecinales, Jefatura Regional de Carreteras (sin fecha).</p> <p>Contiene:</p> <ul style="list-style-type: none"> <li>▪ Hoja 1</li> <li>▪ Hoja 2</li> <li>▪ Hoja 3</li> </ul>	E. 1:4.000 Fotocopias en B/N
<b>MV-13</b>	<p><b>[Término Municipal de El Astillero].</b> Reducciones a E. 1:8.000 del original a E. 1:2.000. Ministerio de Obras Públicas, Dirección General de Carreteras y Caminos Vecinales, Jefatura Regional de Carreteras (sin fecha).</p> <p>Contiene:</p> <ul style="list-style-type: none"> <li>▪ Hoja 1</li> <li>▪ Hoja 2</li> <li>▪ Hoja 3</li> </ul>	E. 1:8.000 Fotocopias en B/N
<b>MV-13</b>	<p><b>[Término Municipal de El Astillero. Cartografía Base:</b> Diputación Regional de Cantabria, 1968 -LACAR-]. Plano actualizado (en parte). E. 1:5.000. Fecha aproximada: 1983.</p>	E. 1:5.000
<b>MV-13</b>	<p><b>[El Astillero. Parte del Termino Municipal.].</b> Vuelo a E. 1:8.000. Restitución a E. 1:1.000. Planos a E. 1:1.000. Fecha aproximada: 1995.</p>	E. 1:1.000 En papel vegetal
<b>MV-13</b>	<p><b>[El Astillero. Parte del Termino Municipal. Aparece referencia: Bahía de Santander].</b> Vuelo a E. 1:8.000. Restitución a E. 1:1.000. Planos a E. 1:1.000. Fecha aproximada: 1995.</p>	E. 1:1.000 En papel vegetal
<b>MV-13</b>	<p><b>[El Astillero. Parte del Termino Municipal.].</b> Vuelo a E. 1:8.000. Restitución a E. 1:1.000. Planos reducidos a E. 1:2.000. Fecha aproximada: 1995.</p>	E. 1:2.000 2 ejemplares: En papel vegetal y fotocopia en B/N
<b>MV-13</b>	<p><b>[El Astillero. Parte del Termino Municipal.].</b> Vuelo a E. 1:8.000. Restitución a E. 1:1.000. Planos reducidos a E. 1:2.500. Fecha aproximada: 1995.</p>	E. 1:2.500 2 ejemplares: En papel vegetal y fotocopia en B/N

## MAPAS Y PLANOS MUNICIPALES

08 EL ASTILLERO		
Referencia	Documento	Notas
<b>MV-13</b>	[ <b>El Astillero</b> . Parte del Termino Municipal.]. Vuelo a E. 1:8.000. Restitución a E. 1:1.000. Planos reducidos a E. 1:5.000. Fecha aproximada: 1995.	E. 1:5.000 2 ejemplares: En papel vegetal y fotocopia en B/N

MAPAS Y PLANOS MUNICIPALES		
12	CABEZÓN DE LA SAL	
Referencia	Documento	Notas
MV-13	<b>Catastro de la Riqueza Rústica. Término Municipal de Cabezón de la Sal: Periedo.</b> Polígono 4. Provincia de Santander, Partido Judicial de Cabuérniga. (Escala aproximada: E. 1: 2.000 / sin fecha).	E. 1:2.500 (aprox.) Fotocopia en B/N
MV-13	<b>Plano Catastral de Cabezón de la Sal.</b> Distrito 1º - Sección 1: Núcleo de Cabezón. E. 1:1.000. Ayuntamiento de Cabezón de la Sal.	E. 1:1.000 Fotocopia en B/N
MV-13	<b>Plano Catastral de Cabezón de la Sal.</b> Distrito 1º - Sección 2: Núcleo de Cabezón de la Sal (La Pesa). E. 1:1.000. Ayuntamiento de Cabezón de la Sal.	E. 1:1.000 Fotocopia en B/N
MV-13	<b>Plano Catastral de Cabezón de la Sal.</b> Distrito 1º - Sección 3: Núcleo de Cabezón de la Sal. E. 1:1.000. Ayuntamiento de Cabezón de la Sal.	E. 1:1.000 Fotocopia en B/N
MV-13	<b>Plano Catastral de Cabezón de la Sal.</b> Distrito 1º - Sección 1: Núcleo de Cabezón de la Sal. E. 1:1.000. Ayuntamiento de Cabezón de la Sal.	E. 1:1.000 Fotocopia en B/N
MV-13	Término Municipal de Cabezón de la Sal. <b>Catastro de Rústica, Plano Parcelario: Polígono 16-Hoja 1.</b> E. 1:2000. Ministerio de Economía y Hacienda. Centro de Gestión Catastral y Cooperación Tributaria, Gerencia Territorial de Cantabria. (sin fecha).	E. 1:2.000 Fotocopia en B/N
MV-13	Término Municipal de Cabezón de la Sal. <b>Catastro de Rústica, Plano Parcelario: Polígono 16-Hoja 2.</b> E. 1:2000. Ministerio de Economía y Hacienda. Centro de Gestión Catastral y Cooperación Tributaria, Gerencia Territorial de Cantabria. (sin fecha).	E. 1:2.000 Fotocopia en B/N
MV-13	Término Municipal de Cabezón de la Sal. <b>Catastro de Rústica, Plano Parcelario: Polígono 20-Hoja 1.</b> E. 1:2000. Ministerio de Economía y Hacienda. Centro de Gestión Catastral y Cooperación Tributaria, Gerencia Territorial de Cantabria. (sin fecha).	E. 1:2.000 Fotocopia en B/N
MV-13	Término Municipal de Cabezón de la Sal. <b>Catastro de Rústica, Plano Parcelario: Polígono 20-Hoja 1.</b> E. 1:2000. Ministerio de Economía y Hacienda. Centro de Gestión Catastral y Cooperación Tributaria, Gerencia Territorial de Cantabria. (sin fecha).	E. 1:2.000 Fotocopia en B/N
MV-13	[ <b>Cabezón de la Sal.</b> Plano del núcleo urbano]. E. 1:2.000.	E. 1:2.000 En papel vegetal
MV-13	<b>Término Municipal de Cabezón de la Sal.</b> Vuelo fotogramétrico de junio de 2000. Restitución a E. 1:1.000. Universidad de Cantabria, Dpto. de Ingeniería Geográfica y Técnicas de Expresión Gráfica. Reducción del original a E. 1:5.000. Año 2000.	E. 1:5.000 2 ejemplares: En papel vegetal y fotocopia en B/N

## MAPAS Y PLANOS MUNICIPALES

12 CABEZÓN DE LA SAL		
Referencia	Documento	Notas
<b>MV-13</b>	<b>Término Municipal de Cabezón de la Sal. Hoja 18.</b> Vuelo fotogramétrico de junio de 2000. Restitución a E. 1:1.000. Universidad de Cantabria, Dpto. de Ingeniería Geográfica y Técnicas de Expresión Gráfica]. E. 1:1.000. Año 2000.	E. 1:1.000 Fotocopia en B/N
<b>MV-13</b>	[ <b>Término Municipal de Cabezón de la Sal.</b> Vuelo fotogramétrico de junio de 2000. Restitución a E. 1:1.000. Universidad de Cantabria, Dpto. de Ingeniería Geográfica y Técnicas de Expresión Gráfica]. <b>Núcleo de Cabezón.</b> Reducción del original a E. 1:2.000. Año 2000.	E. 1:2.000 2 ejemplares En papel vegetal
<b>MV-13</b>	[ <b>Término Municipal de Cabezón de la Sal.</b> Vuelo fotogramétrico de junio de 2000. Restitución a E. 1:1.000. Universidad de Cantabria, Dpto. de Ingeniería Geográfica y Técnicas de Expresión Gráfica]. <b>Núcleo de Cabrojo.</b> Reducción del original a E. 1:2.000. Año 2000.	E. 1:2.000 En papel vegetal
<b>MV-13</b>	[ <b>Término Municipal de Cabezón de la Sal.</b> Vuelo fotogramétrico de junio de 2000. Restitución a E. 1:1.000. Universidad de Cantabria, Dpto. de Ingeniería Geográfica y Técnicas de Expresión Gráfica]. <b>Núcleo de Casar.</b> Reducción del original a E. 1:2.000. Año 2000.	E. 1:2.000 En papel vegetal
<b>MV-13</b>	[ <b>Término Municipal de Cabezón de la Sal.</b> Vuelo fotogramétrico de junio de 2000. Restitución a E. 1:1.000. Universidad de Cantabria, Dpto. de Ingeniería Geográfica y Técnicas de Expresión Gráfica]. <b>Núcleos de Duña y Bustablado.</b> Reducción del original a E. 1:2.000. Año 2000.	E. 1:2.000 En papel vegetal
<b>MV-13</b>	[ <b>Término Municipal de Cabezón de la Sal.</b> Vuelo fotogramétrico de junio de 2000. Restitución a E. 1:1.000. Universidad de Cantabria, Dpto. de Ingeniería Geográfica y Técnicas de Expresión Gráfica]. <b>Núcleo de Ontoria.</b> Reducción del original a E. 1:2.000. Año 2000.	E. 1:2.000 En papel vegetal
<b>MV-13</b>	[ <b>Término Municipal de Cabezón de la Sal.</b> Vuelo fotogramétrico de junio de 2000. Restitución a E. 1:1.000. Universidad de Cantabria, Dpto. de Ingeniería Geográfica y Técnicas de Expresión Gráfica]. <b>Núcleos de Santibáñez y Carrejo.</b> Reducción del original a E. 1:2.000. Año 2000.	E. 1:2.000 2 ejemplares En papel vegetal
<b>MV-13</b>	[ <b>Término Municipal de Cabezón de la Sal.</b> Vuelo fotogramétrico de junio de 2000. Restitución a E. 1:1.000. Universidad de Cantabria, Dpto. de Ingeniería Geográfica y Técnicas de Expresión Gráfica]. <b>Núcleo de Vernejo.</b> Reducción del original a E. 1:2.000. Año 2000.	E. 1:2.000 En papel vegetal
<b>ES-12</b>	<b>Cabezón de la Sal: The endearment of tradition and landscape</b> / José Luis Sánchez Landeras. Cabezón de la Sal: C.I.T. "Route of the Foramontanos" ; Town Hall of Cabezón de la Sal, 1996.	6 ejemplares

## MAPAS Y PLANOS MUNICIPALES

16 CAMARGO																																																		
Referencia	Documento	Notas																																																
<b>MV-13</b>	<b>Plano-guía del Término Municipal de Camargo.</b> E. 1:50.000 (Mosaico de hojas 1:5.000).	E. 1:50.000 Fotocopia en B/N																																																
<b>MV-13</b>	<b>[Herrera].</b> Mapa topográfico, E. 1:2.000. [Topográficos Diputación]	E. 1:2.000 En papel vegetal																																																
<b>MV-13</b>	<b>[Herrera-Muriedas].</b> Mapa topográfico, E. 1:2.000. [Topográficos Diputación]	E. 1:2.000 En papel vegetal																																																
<b>MV-13</b>	<b>[Igollo].</b> Mapa topográfico, E. 1:2.000. [Topográficos Diputación]	E. 1:2.000 En papel vegetal <b>(2 ejemplares)</b>																																																
<b>MV-13</b>	<b>[Revilla].</b> Mapa topográfico, E. 1:2.000. [Topográficos Diputación]	E. 1:2.000 En papel vegetal																																																
<b>MV-13</b>	<b>Centro Comercial Valle Real.</b> Término municipal de Maliaño. Inmolor, S.A. E. 1:500. Marzo de 2001.  Contiene: <ul style="list-style-type: none"> <li>▪ Plano 01: Planta Baja</li> <li>▪ Plano 02: Planta Alta</li> </ul>	E. 1:500 Fotocopias en B/N																																																
<b>MV-13</b>	<b>Ayuntamiento de Camargo (Cantabria). Levantamiento Fotogramétrico de la Zona Urbana,</b> realizado a partir de un vuelo a escala aproximada 1:5.000 de fecha de agosto de 1985. Restituido por TOPONOVA. E: 1:1.000. 1985.  <table border="1" style="margin-left: auto; margin-right: auto;"> <thead> <tr> <th></th> <th>G</th> <th>H</th> <th>I</th> <th>J</th> <th>K</th> </tr> </thead> <tbody> <tr> <th>3</th> <td></td> <td></td> <td></td> <td></td> <td></td> </tr> <tr> <th>4</th> <td></td> <td></td> <td></td> <td></td> <td></td> </tr> <tr> <th>5</th> <td></td> <td></td> <td></td> <td></td> <td></td> </tr> <tr> <th>6</th> <td></td> <td></td> <td></td> <td></td> <td></td> </tr> <tr> <th>7</th> <td></td> <td></td> <td></td> <td></td> <td></td> </tr> <tr> <th>8</th> <td></td> <td></td> <td></td> <td></td> <td></td> </tr> <tr> <th>9</th> <td></td> <td></td> <td></td> <td></td> <td></td> </tr> </tbody> </table> Contiene (serie completa): - Hoja G-3    - Hoja H-4    - Hoja I-6    - Hoja J-7 (2 copias) - Hoja G-4    - Hoja H-5    - Hoja I-7    - Hoja J-8 (2 copias) - Hoja G-5    - Hoja H-6    - Hoja I-8 (2 copias)    - Hoja J-9 (2 copias) - Hoja G-6    - Hoja H-7    - Hoja I-9    - Hoja K-7 - Hoja G-7    - Hoja H-8    - Hoja J-5 (2 copias)    - Hoja K-8 - Hoja H-3    - Hoja I-5    - Hoja J-6 (2 copias)		G	H	I	J	K	3						4						5						6						7						8						9						E. 1:1.000 En papel vegetal
	G	H	I	J	K																																													
3																																																		
4																																																		
5																																																		
6																																																		
7																																																		
8																																																		
9																																																		

### MAPAS Y PLANOS MUNICIPALES

18	CARTES	
Referencia	Documento	Notas
<b>MH-1.15</b>	<b>Plano de las cercanías de la villa de Cartes en las Montañas de Santander</b> / Dedicado al Marqués de Monte Hermoso por un criado de su Ilustre Casa. [1830?] Escala [ca. 1:65.000].	Reproducción del original conservado en la Cartoteca del CEGET

### MAPAS Y PLANOS MUNICIPALES

20	CASTRO URDIALES	
Referencia	Documento	Notas
<b>MV-13</b>	<b>[Plano de un núcleo de Castro Urdiales]</b> . Se identifican: la playa de Arenillas y el río Agüera. En la zona urbana aparecen señalados, entre otros, la Residencia Orleans y Residencia Monte-Mar]. Escala aproximada: 1:5.000.	E. 1:5.000 En papel vegetal
<b>ES-12</b>	<b>Castro Urdiales. Castro Urdiales.</b> Castro Urdiales: Ayuntamiento de Castro Urdiales, [2012?].	

### MAPAS Y PLANOS MUNICIPALES

23	COLINDRES	
Referencia	Documento	Notas
<b>MV-13</b>	<b>[Término Municipal de Colindres]. Levantamiento fotogramétrico.</b> Volado, restituido y dibujado por Incar, S.A. MOPU - Diputación de Santander, 1980. E. 1:2.000, Hoja número 2.	E. 1:2.000 En papel vegetal

### MAPAS Y PLANOS MUNICIPALES

24	COMILLAS	
----	----------	--



Referencia	Documento	Notas
<b>MV-13</b>	<b>Término Municipal de Comillas.</b> E. 1:10.000. Fecha aproximada: 2000	E. 1:10.000 En papel vegetal

## MAPAS Y PLANOS MUNICIPALES

25	LOS CORRALES DE BUELNA	
Referencia	Documento	Notas
<b>MV-13</b>	<b>[Los Corrales].</b> Mapa topográfico, E. 1:2.000. [Topográficos Diputación]	E. 1:2.000 En papel vegetal

### MAPAS Y PLANOS MUNICIPALES

35 LAREDO		
Referencia	Documento	Notas
<b>MV-13</b>	[ <b>Término Municipal de Laredo</b> (Santander)]. Restituido por Estereotopo. E. 1:5.000. 1972.	E. 1:5.000 2 ejemplares: en papel vegetal y fotocopia en B/N
<b>MV-13</b>	[ <b>Término Municipal de Laredo</b> (Santander)]. Restituido por Estereotopo. Reducción del original a E. 1:5.000. Escala aproximada 1:15.000. 1972.	Escala aprox.: 1:15.000 En papel vegetal
<b>MV-13</b>	<b>Laredo (Santander). Emplazamiento de Parcelas Municipales.</b> E. 1:5.000. Base cartográfica restituida por Estereotopo (E. 1:5.000). 1972.	E. 1:5.000 Fotocopia en B/N
<b>MV-13</b>	<b>Laredo: Callejero. Puebla Vieja: Conjunto Histórico Artístico.</b> Escala original E. 1:2.000; Reducción del original a E. 1:5.000. Laredo: Ayuntamiento de Laredo, 1995.	E.1:5.000 Fotocopia en B/N
<b>MV-13</b>	<b>Laredo: Término Municipal y Casco Urbano.</b> E.1:5.000. Contiene: ▪ 2 planos [sin descriptor]	E.1:5.000 Fotocopia en B/N
<b>ES-12</b>	<b>Laredo: mapa con callejero y Puebla Vieja.</b> Laredo: Ayuntamiento de Laredo, [s.d.]	
<b>ES-12</b>	<b>Laredo.</b> [s.l.]: [s.n.], 2000.	

### MAPAS Y PLANOS MUNICIPALES

40 MARINA DE CUDEYO		
Referencia	Documento	Notas
<b>MV-13</b>	[ <b>Término Municipal de Marina de Cudeyo</b> ]. E. 1:10.000 (reducción del 1:5.000). Vuelo LECAR, 1968.	E. 1:10.000 En papel vegetal
<b>MV-13</b>	<b>Marina de Cudeyo. Turismo, Industria y Servicios.</b> CRV Oficina Técnica. Escala gráfica: 1:10.000 (sin fecha).	E. 1:10.000
<b>MV-13</b>	[ <b>Término Municipal de Marina de Cudeyo</b> ]. Pedreña. E. 1:5.000 (sin fecha).	E. 1:5.000 2 hojas en papel vegetal

## MAPAS Y PLANOS MUNICIPALES

40 MARINA DE CUDEYO		
Referencia	Documento	Notas
<b>MV-13</b>	<p>Gobierno de Cantabria. Dirección Regional de Servicios Generales. Sección Cartográfica. Términos: Santander, <b>Marina de Cudeyo</b> y Ribamontán al Mar. Distribución de las hojas y ámbito de levantamiento sobre bases a escala 1:2.250.000 [Recoge usos del suelo]. E. 1:5.000. Año 1985.</p> <p>Hojas:</p> <ul style="list-style-type: none"> <li>▪ Hoja E.5-35/2-3 del 35 del MTN.</li> <li>▪ Hoja E.5-35/2-4 del 35 del MTN.</li> <li>▪ Hoja E.5-35/3-3 del 35 del MTN.</li> <li>▪ Hoja E.5-35/3-4 del 35 del MTN.</li> </ul>	<p>E. 1:5.000 En papel vegetal</p>

MAPAS Y PLANOS MUNICIPALES		
41	MAZCUERRAS	
Referencia	Documento	Notas
<b>MV-13</b>	<p>Ministerio de Economía y Hacienda. Centro de Gestión Catastral y Cooperación Tributaria. <b>Término Municipal de Mazcuerras: Plano Parcelario</b>. E.1:2.000. Santander. Gerencia Territorial de Cantabria. Catastro de Rústica.</p> <p>Contiene:</p> <ul style="list-style-type: none"> <li>• Polígono 1. Hoja 1</li> <li>• Polígono 1. Hoja 2</li> <li>• Polígono 2. Hoja 1</li> <li>• Polígono 2. Hoja 2</li> <li>• Polígono 3. Hoja 1</li> <li>• Polígono 3. Hoja 2</li> <li>• Polígono 13. Hoja 1</li> <li>• Polígono 13. Hoja 2</li> <li>• Polígono 14.</li> <li>• Polígono 14. Hoja 1</li> <li>• Polígono 15.</li> <li>• Polígono 17.</li> <li>• Polígono 19.</li> </ul>	E. 1:2.000 Fotocopias en B/N

MAPAS Y PLANOS MUNICIPALES		
42	MEDIO CUDEYO	
Referencia	Documento	Notas
<b>MV-13</b>	<p><b>Planos del edificio del Bañerío de Solares</b>. 30 de mayo de 1901. Arquitecto: Lavín Casalis (¿?).</p> <p>Contiene:</p> <ul style="list-style-type: none"> <li>• Fachada este (2 ejemplares: en B/N y en papel vegetal).</li> <li>• Fachada lateral (2 ejemplares: en B/N y en papel vegetal).</li> <li>• Sección (Copia en B/N).</li> <li>• Planta baja (Copia en B/N).</li> <li>• Planta principal y segunda (Copia en B/N).</li> </ul>	En papel y papel vegetal
<b>MV-13</b>	<p><b>Planos del edificio del Casino de Solares</b>. 10 de octubre de 1906. Arquitecto: Lavín Casalis (¿?).</p> <p>Contiene:</p> <ul style="list-style-type: none"> <li>• Fachada principal y plantas.</li> <li>• Fachada lateral (frente y sección).</li> </ul>	2 ejemplares de cada plano: 1 en B/N y otra en papel vegetal
<b>MV-13</b>	<b>Término Municipal de Medio Cudeyo</b> . E.1:10.000.	E.1:10.000 2 ejemplares: Copia en B/N y otra en papel vegetal

MAPAS Y PLANOS MUNICIPALES		
44	MIENGO	
Referencia	Documento	Notas
<b>MV-13</b>	<b>Término Municipal de Miengo.</b> E. 1:10.000	E. 1:10.000 En papel vegetal
<b>MV-13</b>	<b>Miengo - Usgo.</b> Parcelario. E. 1:2.000.  Contiene: <ul style="list-style-type: none"> <li>• Hoja 1</li> <li>• Hoja 2</li> <li>• Hoja 3</li> </ul>	E. 1:2.000 3 hojas: cada una tiene 2 copias en papel vegetal

MAPAS Y PLANOS MUNICIPALES		
47	NOJA	
Referencia	Documento	Notas
<b>MV-13</b>	<b>Noja.</b> E. 1:5.000.	E. 1:5.000 3 ejemplares: 1 en B/N y 2 en papel vegetal
<b>MV-13</b>	<b>Noja.</b> E. 1:10.000.	E. 1:10.000 En papel vegetal
<b>ES-12</b>	<b>Guía de Noja y alrededores: paisaje y arquitectura.</b> Madrid: Saur Estudios Arquitectura, D.L. 1987.	
<b>MV-13</b>	Ministerio de Hacienda. Consorcio de Cantabria. <b>Planos del Catastro Urbano del Ayuntamiento de Noja.</b> E. 1:1.000. Santander: Servicio de Catastros y Valoración Urbana.  Contiene: <ul style="list-style-type: none"> <li>• Hoja 22.1.19</li> <li>• Hoja 22.1.24</li> <li>• Hoja 22.2.3 (2 copias)</li> <li>• Hoja 22.2.4</li> <li>• Hoja 22.2.8 (2 copias)</li> <li>• Hoja 22.2.9 (2 copias)</li> <li>• Hoja 22.2.13 (2 copias)</li> <li>• Hoja 22.2.14 (2 copias)</li> <li>• Hoja 22.2.19</li> <li>• Hoja 22.2.23 (2 copias)</li> <li>• Hoja 22.2.24</li> </ul>	E. 1:1.000 En papel vegetal

MAPAS Y PLANOS MUNICIPALES		
52	PIÉLAGOS	
Referencia	Documento	Notas
<b>MV-13</b>	<p><b>Piélagos. Levantamiento fotogramétrico. Provincia de Santander.</b> Volado, restituido y dibujado por Aerogram, S.A. E. 1:2.000. Excelentísima Diputación de Santander. 1985.</p> <p>Contiene:</p> <ul style="list-style-type: none"> <li>▪ Hoja 5. Renedo</li> <li>▪ Hoja 6. Renedo</li> <li>▪ Hoja 7. Renedo</li> <li>▪ Hoja 11. Renedo</li> <li>▪ Hoja 12. Renedo</li> </ul>	E. 1:2.000 En papel vegetal

MAPAS Y PLANOS MUNICIPALES		
54	POLANCO	
Referencia	Documento	Notas
<b>MV-13</b>	<b>Término Municipal de Polanco.</b> E. 1:5.000.	E. 1:5.000 En papel vegetal
<b>MV-13</b>	<b>Término Municipal de Polanco.</b> E. 1:10.000.	E. 1:10.000 En papel vegetal

MAPAS Y PLANOS MUNICIPALES		
61	RIBAMONTÁN AL MAR	
Referencia	Documento	Notas
<b>MV-13</b>	<b>Ribamontán al Mar</b> [Mapa turístico del municipio y los pueblos que lo componen: Carriazo, Castanedo, Galizano, Langre, Loredó, Somo y Suesa].	
<b>MV-13</b>	<b>Término Municipal de Ribamontán al Mar.</b> E. 1:10.000.	E. 1:10.000 En papel vegetal
<b>MV-13</b>	<b>Término Municipal de Ribamontán al Mar.</b> E. 1:10.000. 1982.	E. 1:10.000 En papel vegetal
<b>MV-13</b>	<b>Paraje de Las Quebrantas: Dunas de Somo - Loredó,</b> Ayuntamiento de Ribamontán al Mar / TOYPRO - Topografía y Proyectos de Ingeniería. E. 1:1.000. Santander: Diputación Regional de Cantabria, Consejería de Industria, Transportes, Comunicaciones y Turismo, 1986.	E. 1:1.000 En papel vegetal

MAPAS Y PLANOS MUNICIPALES		
73	SANTA CRUZ DE BEZANA	
Referencia	Documento	Notas
<b>MV-13</b>	<b>Término Municipal de Santa Cruz de Bezana.</b>	En papel vegetal
<b>MV-13</b>	<b>Término Municipal de Santa Cruz de Bezana: Mapa Nacional Topográfico Parcelario.</b> E. 1:2.000. Provincia de Santander. Partido Judicial de Santander. Madrid: Instituto Geográfico Catastral.  Contiene: <ul style="list-style-type: none"> <li>• Polígono 10. Hoja única</li> <li>• Polígono 12. Hoja 1ª</li> <li>• Polígono 12. Hoja 2ª (y última)</li> </ul>	E. 1:2.000
<b>MV-13</b>	<b>Santa Cruz de Bezana.</b> Reducción cartográfica a E.1:10.000 de la Base Cartográfica Regional E. 1:5.000.	E. 1:10.000 2 ejemplares en papel y papel vegetal
<b>MV-13</b>	<b>Término Municipal de Santa Cruz de Bezana.</b> Proyección UTM: Equidistancia 5 m; Alturas respecto al NMA. Santander: Universidad de Cantabria, Departamento de Ingeniería Geográfica y Técnicas de Expresión Gráfica, fecha del vuelo en julio de 1997.  Contiene: <ul style="list-style-type: none"> <li>• Hoja 1. E. 1:5.000</li> <li>• Hoja 2. E. 1:5.000</li> </ul>	E. 1:5.000 En papel en B/N

MAPAS Y PLANOS MUNICIPALES		
79	SANTOÑA	
Referencia	Documento	Notas
<b>MV-13</b>	<b>Plano del puerto de Santoña / Luis de Videsaray.</b> 1786.	Fotocopia en blanco y negro
<b>MV-13</b>	<b>Copia del plano de la ría de Santoña.</b> 1786.	Fotocopia en blanco y negro
<b>MV-13</b>	<b>Plano de la ría de Santoña / Vicente Tofiño.</b> 1789.	Fotocopia en blanco y negro
<b>MV-13</b>	<b>Plano del puerto de Santoña rectificado en su sonda y los bajos de su entrada / Ignacio Fernández Flores.</b> 1834.	Fotocopia en blanco y negro

## MAPAS Y PLANOS MUNICIPALES

79		
SANTOÑA		
Referencia	Documento	Notas
<b>MV-13</b>	<b>Plano de la plaza y monte de Santoña.</b> Escala Ca. 1.17.900. 1850-1900?.	Reproducción a color sobre papel fotográfico
<b>MH-1.15</b>	<b>Plano topográfico de Santoña y sus alrededores /</b> Cuerpo de Estado Mayor. 1885. Escala 1:10.000.	Reproducción del original conservado en la Cartoteca del CEGET

## MAPAS Y PLANOS MUNICIPALES

83		
SOBA		
Referencia	Documento	Notas
<b>MH-1.15</b>	<b>Croquis de las acciones en los días 16 y 20 de Octubre de 1838 en el Valle del Soba /</b> Pedro Ansoleaga. [1838] Escala [ca.1:70.000].	Reproducción del original conservado en la Cartoteca del CEGET



MAPAS Y PLANOS MUNICIPALES		
85	SUANCES	
Referencia	Documento	Notas
<b>MV-13</b>	<b>Núcleo urbano de Suances.</b> E. 1:4.000.	E. 1:4.000 En papel vegetal
<b>MV-13</b>	<b>Término Municipal de Suances.</b> E. 1:2.000.  Contiene: <ul style="list-style-type: none"> <li>• Zona portuaria de Suances</li> <li>• Cortiguera</li> <li>• Hinojedo - Norte</li> <li>• Hinojedo - Sur</li> <li>• Ongayo</li> <li>• Puente Avíos</li> <li>• Tagle</li> </ul>	E. 1:2.000 En papel vegetal
<b>MV-13</b>	<b>Término Municipal de Suances.</b> Reducciones a E. 1:4.000 del original a E. 1:2.000.  Contiene: <ul style="list-style-type: none"> <li>• Cortiguera</li> <li>• Hinojedo - Norte</li> <li>• Hinojedo - Sur</li> <li>• Ongayo</li> <li>• Puente Avíos</li> <li>• Tagle</li> </ul>	E. 1:4.000 Fotocopias en B/N
<b>MV-13</b>	<b>Término Municipal de Suances.</b> Reducciones a E. 1:8.000 del original a E. 1:2.000.  Contiene: <ul style="list-style-type: none"> <li>• Núcleo urbano de Suances</li> <li>• Cortiguera</li> <li>• Hinojedo - Norte</li> <li>• Hinojedo - Sur</li> <li>• Ongayo</li> <li>• Puente Avíos</li> <li>• Tagle</li> </ul>	E. 1:8.000 Fotocopias en B/N
<b>ES-12</b>	<b>Suances</b> / Nekar. Rentería (Guipúzcoa): Nekar, 2010. Callejeros Nekar.	2 ejemplares

MAPAS Y PLANOS MUNICIPALES		
87	TORRELAVEGA	
Referencia	Documento	Notas
MV-13	Plano de Torrelavega. 1852. E. 1:2.500 del pie de Burgos.	E. 1:2.500 (del pie de Burgos)
MV-13	<p><b>Mapa Nacional Topográfico Parcelario. Término Municipal de Torrelavega.</b> Provincia de Santander, Partido Judicial de Torrelavega. E. 1:2.000 y E. 1:5.000. Madrid: Instituto Geográfico y Catastral. Vuelo de 1953.</p> <p>Consta de los siguientes planos:</p> <ul style="list-style-type: none"> <li>▪ Polígono 1. E. 1:5.000.</li> <li>▪ Polígono 2 - Hoja 1ª. E. 1:2.000.</li> <li>▪ Polígono 2 - Hoja 2ª y última. E. 1:2.000.</li> <li>▪ Polígono 3. E. 1:2.000.</li> <li>▪ Polígono 4. E. 1:2.000.</li> <li>▪ Polígono 5 - Hoja 1ª. E. 1:2.000.</li> <li>▪ Polígono 5 - Hoja 2ª y última. E. 1:2.000.</li> <li>▪ Polígono - Hoja 1ª. E. 1:2.000.</li> <li>▪ Polígono - Hoja 2ª y última. E. 1:2.000.</li> <li>▪ Polígono - Hoja 1ª. E. 1:2.000.</li> <li>▪ Polígono - Hoja 2ª y última. E. 1:2.000.</li> <li>▪ Polígono 8. E. 1:2.000</li> <li>▪ Polígono 9 - Hoja 1ª. E. 1:2.000.</li> <li>▪ Polígono 9 - Hoja 2ª y última. E. 1:2.000.</li> <li>▪ Polígono 10. E. 1:2000.</li> <li>▪ Polígono 11. E. 1:2000.</li> <li>▪ Polígono 12. E. 1:2000.</li> <li>▪ Polígono 13 - Hoja 1ª. E. 1:2.000.</li> <li>▪ Polígono 13 - Hoja 2ª. E. 1:2.000.</li> <li>▪ Polígono 13 - Hoja 3ª y última. E. 1:2.000.</li> <li>▪ Polígono 14 - Hoja 1ª. E. 1:2.000.</li> <li>▪ Polígono 14 - Hoja 2ª. E. 1:2.000.</li> <li>▪ Polígono 14 - Hoja 3ª y última. E. 1:2.000.</li> <li>▪ Polígono 15 - Hoja 1ª. Sección A. E. 1:2.000.</li> <li>▪ Polígono 15 - Hoja 2ª. Sección A. E. 1:2.000.</li> <li>▪ Polígono 15 - Hoja 3ª. Sección B. E. 1:2.000.</li> <li>▪ Polígono 15 - Hoja 4ª y última. Sección B. E. 1:2.000.</li> <li>▪ Polígono 16. E. 1:2000.</li> <li>▪ Polígono 17. E. 1:2000.</li> <li>▪ Polígono 18. E. 1:2000.</li> <li>▪ Polígono 19. E. 1:2000.</li> <li>▪ Polígono 20. E. 1:2000.</li> <li>▪ Polígono 21. E. 1:2000.</li> </ul>	E. 1:2.000 E. 1:5.000
MV-13	Callejero del casco urbano de Torrelavega. E. 1:5.000. Año 1972.	E. 1:5.000

## MAPAS Y PLANOS MUNICIPALES

87	TORRELAVEGA	
Referencia	Documento	Notas
<b>MV-13</b>	<p><b>[Planos del Catastro Urbano del Ayuntamiento de Torrelavega].</b> Provincia de Cantabria. Torrelavega. Consorcio para la Gestión e Inspección de las Contribuciones Territoriales. Escala original: E. 1:500. Copias en papel reducidas a E. 1:1.000. Año 1979.</p> <p>Contiene:</p> <ul style="list-style-type: none"> <li>▪ Plano 3. Esquema Director</li> <li>▪ Gráfico distribución de minutas para 1:500. Escala 1:20.000</li> <li>▪ Plano 12-A      ▪ Plano 11-B      ▪ Plano 10-C      ▪ Plano 18-C</li> <li>▪ Plano 13-A      ▪ Plano 12-B      ▪ Plano 11-C      ▪ Plano 19-C</li> <li>▪ Plano 15-A      ▪ Plano 13-B      ▪ Plano 12-C      ▪ Plano 20-C</li> <li>▪ Plano 16-A      ▪ Plano 14-B      ▪ Plano 13-C      ▪ Plano 21-C</li> <li>                              ▪ Plano 15-B      ▪ Plano 14-C      ▪ Plano 22-C</li> <li>                              ▪ Plano 16-B      ▪ Plano 15-C      ▪ Plano 29-C</li> <li>  ▪ Plano 16-C      ▪ Plano 30-C</li> <li>  ▪ Plano 17-C      ▪ Plano 31-C</li> <li>  ▪ Plano 32-C</li>   <li>▪ Plano 9-D      ▪ Plano 18-D      ▪ Plano 9-E      ▪ Plano 18-E</li> <li>▪ Plano 10-D     ▪ Plano 19-D      ▪ Plano 10-E     ▪ Plano 19-E</li> <li>▪ Plano 11-D     ▪ Plano 20-D      ▪ Plano 11-E     ▪ Plano 20-E</li> <li>▪ Plano 12-D     ▪ Plano 21-D      ▪ Plano 12-E     ▪ Plano 21-E</li> <li>▪ Plano 13-D     ▪ Plano 22-D      ▪ Plano 13-E     ▪ Plano 22-E</li> <li>▪ Plano 14-D     ▪ Plano 23-D      ▪ Plano 14-E     ▪ Plano 27-E</li> <li>▪ Plano 15-D     ▪ Plano 29-D      ▪ Plano 15-E     ▪ Plano 28-E</li> <li>▪ Plano 16-D     ▪ Plano 30-D      ▪ Plano 16-E     ▪ Plano 29-E</li> <li>▪ Plano 17-D     ▪ Plano 31-D      ▪ Plano 17-E     ▪ Plano 30-E</li> <li>  ▪ Plano 31-E</li>   <li>▪ Plano 3-F      ▪ Plano 17-F      ▪ Plano 2-G      ▪ Plano 19-G</li> <li>▪ Plano 4-F      ▪ Plano 18-F      ▪ Plano 3-G      ▪ Plano 20-G</li> <li>▪ Plano 5-F      ▪ Plano 19-F      ▪ Plano 4-G      ▪ Plano 21-G</li> <li>▪ Plano 6-F      ▪ Plano 20-F      ▪ Plano 5-G      ▪ Plano 22-G</li> <li>▪ Plano 7-F      ▪ Plano 21-F      ▪ Plano 6-G      ▪ Plano 23-G</li> <li>▪ Plano 8-F      ▪ Plano 22-F      ▪ Plano 7-G      ▪ Plano 24-G</li> <li>▪ Plano 9-F      ▪ Plano 23-F      ▪ Plano 8-G      ▪ Plano 25-G</li> <li>▪ Plano 10-F     ▪ Plano 24-F      ▪ Plano 9-G      ▪ Plano 26-G</li> <li>▪ Plano 11-F     ▪ Plano 25-F      ▪ Plano 10-G     ▪ Plano 29-G</li> <li>▪ Plano 12-F     ▪ Plano 26-F      ▪ Plano 14-G     ▪ Plano 30-G</li> <li>▪ Plano 13-F     ▪ Plano 27-F      ▪ Plano 15-G</li> <li>▪ Plano 14-F     ▪ Plano 28-F      ▪ Plano 16-G</li> <li>▪ Plano 15-F     ▪ Plano 30-F      ▪ Plano 17-G</li> <li>▪ Plano 16-F     ▪ Plano 31-F      ▪ Plano 18-G</li>   <li>▪ Plano 3-H      ▪ Plano 18-I      ▪ Plano 29-K</li> <li>▪ Plano 4-H      ▪ Plano 19 I</li> <li>▪ Plano 5-H      ▪ Plano 20-I</li> <li>▪ Plano 6-H      ▪ Plano 21-I</li> <li>▪ Plano 10-H</li> <li>▪ Plano 17-H</li> <li>▪ Plano 18-H</li> <li>▪ Plano 19-H</li> <li>▪ Plano 20-H</li> <li>▪ Plano 21-H</li> </ul>	E. 1:1.000

### MAPAS Y PLANOS MUNICIPALES

87 TORRELAVEGA		
Referencia	Documento	Notas
<b>MV-13</b>	<b>Ayuntamiento de Torrelavega.</b> Servicio de Arquitectura. E. 1:2.000. Marzo de 1981 (Realizado con vuelo de fecha octubre de 1979. Reducido por Toponova).  Contiene: <ul style="list-style-type: none"> <li>▪ Hoja 5 (octubre 1979)</li> <li>▪ Hoja 8 (octubre 1979). (2 ejemplares).</li> <li>▪ Hoja 9 (octubre 1979)</li> <li>▪ Hoja 11 (octubre 1979)</li> <li>▪ Hoja 12 (3 ejemplares)</li> <li>▪ Hoja 21</li> </ul>	E. 1:2.000 En papel vegetal
<b>MV-13</b>	<b>[Torrelavega].</b> E. 1:10.000. 1982 (2 ejemplares).	E. 1:10.000 En papel vegetal y papel
<b>MV-13</b>	<b>[Término Municipal de Torrelavega].</b> E. 1:20.000. [años 1980].	E. 1:20.000 En papel vegetal y dialino
<b>MV-13</b>	<b>Torrelavega.</b> E. 1:10.000. 1980.	E. 1:1.000 6 ejemplares

### MAPAS Y PLANOS MUNICIPALES

90 UDÍAS		
Referencia	Documento	Notas
<b>MV-13</b>	<b>Udías. Levantamiento fotogramétrico. Provincia de Santander.</b> Volado, restituido y dibujado por Aerogram, S.A. E. 1:2.000. Excelentísima Diputación de Santander. 1985.  Contiene: <ul style="list-style-type: none"> <li>▪ Hoja 4. Udías - Ayuela</li> </ul>	E. 1:2.000 En papel

### MAPAS Y PLANOS MUNICIPALES

94 VALDERREDIBLE		
Referencia	Documento	Notas
<b>MV-13</b>	<b>[Mapa Topográfico de Valderredible].</b> E. 1:50.000	E. 1:50.000 Composición en papel vegetal
<b>MV-13</b>	<b>[Mapa Topográfico de Valderredible].</b> E. 1:25.000 (2 hojas)	E. 1:25.000 Composición en papel vegetal



cartoteca  
Geografía, Urbanismo y Ordenación del Territorio





## MAPAS Y PLANOS DE SANTANDER







## CARTOGRAFÍA DE SANTANDER

### CARTOGRAFÍA HISTÓRICA DE SANTANDER (hasta 1901)

Referencia	Año	Descripción	Notas
<b>MV-7</b>		<b>Santander</b> / por Martín Ferreiro. 10 leguas. Madrid: Gaspar y Roig.	
<b>MH-1.15</b>	1575	<b>Hogenberg, Frans:</b> Santander / Frans Hogemberg y George Braum. Escala indeterminada. [Colonia]: [s.n.], [1575]. Estampa suelta nº 9 de: Civitates orbis terrarum. Liber secundus.	Reproducción del original conservado en la Cartoteca del CEGET
<b>MV-7</b>	1724	<b>Perfil general para todos los muelles últimamente construydos</b> [sic]. 1794.	
<b>MV-7</b>	1726	<b>Plano y perfil del castillo de San Salvador del Año situado en la boca del puerto y sobre su barra.</b> E. 12 toesas. 1726. Servicio Histórico Militar.	
<b>MV-7</b>	1726	<b>Plano del castillo del Año sobre la entrada del puerto de Santander.</b> E. 10 toesas. 1726. Servicio Histórico Militar.	
<b>MV-7</b>	1726	<b>Plano en pequeño del Castillo del Año, de la Batería de Cerda de la Sardinera y sus terrenos alrededor de ellas y de los proyectos que se deben.</b> E. 1:2.200. 1726. Servicio Histórico Militar.	E. 1:2.200
<b>MV-7</b>	1726	<b>Plano de la Batería Baja de Cabo Menor (proyectada)</b> / Langots. 1726.	
<b>MV-7</b>	1726	<b>Mapa de la villa de Santander y parte de sus contornos que comprende parte de la ría y su puerto, así como también las baterías que se han hecho /</b> Isidoro de Verbon. 300 toesas. 1726.	
<b>MH-1.15</b>	1730?	<b>Mapa de la villa de Santander y sus contornos m comprenden la ría y puerto y el Astillero de Guarnizo</b> donde se fabrican los navios de S.M. con la demostración de la canal, y el número de brazas de agua que quedan en ella a marea baxa de aguas vivas como también las baterías que hay en la costa que se deven componer para defender la entrada de la ría y los desembarcos que pudiera intentar un enemigo advirtiend que las que deveran conservarse y poner en buen estado de defenza estan señaladas de color amarillo y las otras se podran quitar por inutiles. Escala [ca. 1:22.000]. 6000 varas castellanas [= 22,9 cm]. [s.l.] : [s.n.], [1730?]	Reproducción del original conservado en la Cartoteca del CEGET
<b>MV-7</b>	1765	<b>Plano de parte de la ciudad de Santander y su puerto conforme hoy día</b> / Llovet. E. 200 varas. 1765. Archivo General de Simancas.	2 ejemplares Papel vegetal

## CARTOGRAFÍA DE SANTANDER

### CARTOGRAFÍA HISTÓRICA DE SANTANDER (hasta 1901)

Referencia	Año	Descripción	Notas
<b>MV-7</b>	1765	<b>Planos de fachadas de las casas del ensanche / Llovet.</b> E. 20 varas. 1765. Archivo General de Simancas.	Papel vegetal
<b>MV-7</b>	1766	<b>Plano del Nuevo Barrio aprobado [sic] por su Majestad para casas de comerciantes en el Puerto de Santander / Llovet.</b> E. 300 varas. 1766.	Papel vegetal
<b>MV-7</b>	1766	<b>Plano de parte de la ciudad de Santander y su puerto / Llovet.</b> E. 50 toesas. 1766.	
<b>MV-7</b>	1767	<b>Plano del puerto de Santander</b> en que se manifiesta el adelantamiento y estado de las obras que de orden de S.M. se egecutan en él, para su restablecimiento / Llovet. E. 50 toesas. 1767.	Papel vegetal
<b>MV-7</b>	1767	<b>Plano y perfiles que demuestran las obras que de orden de S.M. se egecutan en el puerto de Santander para su restablecimiento / Llovet.</b> E. 100 varas. 1767.	Papel vegetal
<b>MV-7</b>	1768	<b>Plano de la ciudad de Santander y de las obras que se ejecutan [sic] / Llovet.</b> E. 100 varas. 1768. Archivo General de Simancas.	
<b>MV-7</b>	1769	<b>Plano de parte de la ciudad de Santander y su puerto en que se haze [sic] demostracio [sic] de las obras / Llovet.</b> E. 100 varas. 1769. Archivo General de Simancas.	
<b>MV-7</b>	1776	<b>Plano del puerto de Santander situado en la costa de Cantabria Provincia de Quatro Villas, en la latitud de 43° 40' N y en la longitud 13° 15' según el meridiano de Tenerife / Andrés de la Cuesta.</b> E. 2.200 varas castellanas. 1776.	
<b>MV-7</b>	178--¿?	<b>Plano de la ciudad de Santander i sus contornos, comprende la Ría Puerto i Astillero donde se construyen los navíos.</b> E. 1 milla de 60 al grado. [178?]	Papel vegetal
<b>MV-7</b>	178--¿?	<b>Plano del nuevo barrio de Santander formado con ocasión de la reforma de su puerto.</b> E. 100 varas castellanas. [1781]	Papel vegetal
<b>MV-7</b>	1780	<b>Plano de la ciudad de Santander nº 1 que con los perfiles que le acompañan manifiesta las nuevas obras egecutadas en su darzena y las que deven construirse para que esta quede con la disposición y abrigo correspondiente a las embarcaciones de comercio [sic] / Juan de Escofet y Fernando de Ulloa.</b> E. 100 varas. 1780.	1 en papel vegetal y 1 fotocopia

## CARTOGRAFÍA DE SANTANDER

### CARTOGRAFÍA HISTÓRICA DE SANTANDER (hasta 1901)

Referencia	Año	Descripción	Notas
<b>MV-7</b>	1780	<b>Plano segundo de la ciudad de Santander, su darcen y porción de la costa adjasense que con los perfiles que le acompañan manifiesta un nuevo proyecto de darzena capaz de abrigar navios y fragatas de guerra y un gran número de embarcaciones de comercio con la comodidad de aumentar la ciudad de un espacio mui ventajoso por su extensión i situación sin detrimento de los edificios que actualmente lo componen / Juan de Escofet; Fernando de Ulloa. E. 650 varas. 1780.</b>	1 en papel vegetal y 1 fotocopia
<b>MV-7</b>	1780	<b>Plano, perfil y elevación de los almacenes del plano primero proyectados sobre el muelle de la darcena de Santander / Juan de Escofet; Fernando de Ulloa. E. 40 varas. 1780.</b>	1 en papel vegetal y 1 fotocopia
<b>MV-7</b>	1780	<b>Plano, perfiles y elevaciones de los almacenes proyectados sobre el muelle que manifiesta el proyecto de la dársena del puerto de Santander / Juan de Escofet. 1780.</b>	1 fotocopia
<b>MV-7</b>	1781	<b>Plano del proyecto nº 3 en que se representa la dársena de Santander. Plano del proyecto nº 2 en que se representa la dársena de Santander / Juan de Escoffet. 1781. Servicio Histórico Militar</b>	
<b>MV-7</b>	1781	<b>Plano del proyecto nº 1. Plano del proyecto nº 2 / Juan de Escoffet. 1781.</b>	
<b>MV-7</b>	1781	<b>Plano en que se manifiesta la disposición que se puede dar al Barrio nuevo de la ciudad de Santander, para que sus calles queden todas de 32 pies de ancho como la ciudad propone, no se ocupe más terreno con ellas, y vengan a la unión de las antiguas las modernas / [Rúbrica] Francisco Sabatini. E. 150 varas. Madrid, 1781.</b>	Papel vegetal
<b>MH-1.15</b>	1791	<b>Colusia, Agustín de:</b> Plano de la ciudad de Santander: segun se hallaba, antes que se emprendiesen las obras de muelles, darcena y plaza nueva, que de orden de S.M. se estan construyendo bajo la dirección de Dn. Agustin de Colusia, Capitan de fragata. Escala [ca. 1:1650]. 150 varas castellananas [=7,6 cm]. [s.l.]: [s.n.], 1791.	Reproducción del original conservado en la Cartoteca del CEGET

## CARTOGRAFÍA DE SANTANDER

### CARTOGRAFÍA HISTÓRICA DE SANTANDER (hasta 1901)

Referencia	Año	Descripción	Notas
<b>MV-7</b>	1792	<b>Fernández Alday, José:</b> Plano del puerto de Santander con la situación del río de Cuvas / lebandado en el año de 1793 por el arquitecto de la Real Academia de San Fernando Dn. Josef Fernandez Alday bajo la dirección del Capitan de Fragata de la Real Armada Dn. Wolfgango de Mucha a consecuencia de la Real Orden con fecha Madrid 29 de Diciembre 1792 espedida por el Emo. Sor. Bo. Fr. Don Antonio Valdes Capitán Gral. De la Real Armada del consejero de Estado y Secretario de S.M. del despacho uniberal de Marina.	Fotocopia en B/N
<b>MV-7</b>	1792	<b>Plano que demuestra la distinta dirección del Río de Cuvas para evitar el enronamiento de arena del puerto de Santander /</b> Wolfgango de Mucha. E. 1.100 pies de Castilla. 1792.	Fotocopia B/N
<b>MH-1.15</b>	1793	<b>Fernández Alday, José:</b> Plano del puerto de Santander con la situación del río de Cuvas / lebandado en el año de 1793 por el arquitecto de la Real Academia de San Fernando Dn. Josef Fernandez Alday bajo la dirección del Capitan de Fragata dela Real Armada Dn. Wolfgango de Mucha a consecuencia de la Real Orden con fecha Madrid 29 de Diciembre 1792 espedida por el Emo. Sor. Bo. Fr. Don Antonio Valdes Capitán Gral. dela Real Armada del consejero de Estado y Secretario de S.M. del despacho uniberal de Marina.	Reproducción del original conservado en la Cartoteca del CEGET
<b>MV-7</b>	1794	<b>Plano de una parte de la ciudad de Santander con el proyecto de las obras que deven construirse [sic] para extender la población y perfeccionar el abrigo de embarcaciones, con las variaciones que posteriormente S. M. se digno aprobar /</b> Agustín de Colossia. 300 varas castellanas. 1794.	Reproducción
<b>MV</b>	1794	<b>Plano del puerto de Santander sondado en el mes de noviembre de 1734 por el capitán de Pilotos de la Armada y Prácticos por orden del Conde Moraes.</b> 950 toesas. 1794.	Reproducción papel fotográfico de la BNE y 1 fotocopia en B/N
<b>MV</b>	S. XVIII	<b>Plano de la villa de Santander y sus contornos comprende la ría o puerto y Astillero de Guarnizo donde se fabrican los navíos de S.M.</b> S. XVIII.	Fotocopia en B/N
<b>MV-7</b>	1821	<b>Plano de la Nueva Población de Santander y su obra de muelle y dársena aprobado [sic] por S.M. /</b> Guillermo Calderón. E. 200 varas castellanas. 1821.	2 reproducciones y 1 en papel vegetal
<b>MV-7</b>	1821	<b>Plano de la Nueva Población de Santander y su obra de muelles y dársenas aprobado por S. M. en su Orden de 13 de diciembre de 1821.</b> E. 200 varas.	Reproducción

## CARTOGRAFÍA DE SANTANDER

### CARTOGRAFÍA HISTÓRICA DE SANTANDER (hasta 1901)

Referencia	Año	Descripción	Notas
<b>MV-7</b>	1821	<b>Plano de la elevación del muelle nuevo de la Nueva Población.</b> 1821.	Fotocopia en B/N
<b>MV-7</b>	1838	<b>Santander /</b> José María Mathé. E. 1:10.000 pies. 1838.	2 reproducciones; 2 en papel vegetal y 1 fotocopia
<b>MV-7</b>	1840	<b>Plano que demuestra parte de la ciudad de Santander y el estado en que se hallan las obras de su puerto que de orden de S.M. se están construyendo.</b> E. 50 toesas. 1840.	Fotocopia en B/N
<b>MV-7</b>	1848	<b>Croquis de la población de Santander y de los restos de su antigua muralla, señalando la perteneciente al Estado y a sus particulares /</b> Ignacio María del Castillo; Cuerpo de Ingenieros del Ejército. 1848.	Fotocopia en B/N
<b>MV-7</b>	1859	<b>Copia del plano que demuestra la posición del Faro de Cabo Mayor procedente de Obras Públicas.</b> 1859. Servicio Histórico Militar.	
<b>MV-7</b>	1860	<b>Contornos de Santander /</b> Francisco Coello y Pascual Madoz. E. 1:100.000. 1860.	Reproducción y 1 fotocopia en B/N
<b>MV-7</b>	1861	<b>Santander /</b> Francisco Coello y Pascual Madoz. E. 1:10.000. 1861.	E. 1:10.000 Reproducción y 1 fotocopia en B/N
<b>MV-7</b>	1861	<b>Plano para la Nueva Población de Santander /</b> formado por la Dirección de Obras Públicas. E. 1:2.500. 1861.	E. 1:2.500
<b>MV-7</b>	1861	<b>Santander.</b> E. 1:2.500. 1861.	E. 1:2.500 Fotocopia en B/N
<b>MV-7</b>	1862	<b>Puerto de Santander: proyecto de prolongación del Muelle de Calderón y de una dársena abierta /</b> Mateo Obregón. E. 1:2.000. 1862.	E. 1:2.000 Fotocopia en B/N
<b>MV-7</b>	1864	<b>Puerto de Santander: plano de la población proyectada en los terrenos robados al mar con la prolongación del muelle de Calderón y con la construcción de la dársena.</b> E. 1:1.000. 1864.	E. 1:1.000 Fotocopia en B/N
<b>MV-7</b>	1865	<b>Pérez de Rozas, Joaquín:</b> Plano de la ciudad de Santander: construido por disposición y a costa de su Exm. Ayuntamiento / y levantado en el Año de 1865 por el Capitan que fué de Estado Mayor del Ejército [sic] Joaquin Perez de Rozas; German Mazo, grabó. Escala 1:5.000. Madrid: Establecimiento geográfico y topográfico de D. Joaquín Perez de Rozas, Fuencarral 80, 1865 (Madrid: Lit. de Zaragoza, Desengaño nº 29).	E. 1:5.000 1 reproducción; 3 en papel vegetal; 1 fotocopia

## CARTOGRAFÍA DE SANTANDER

### CARTOGRAFÍA HISTÓRICA DE SANTANDER (hasta 1901)

Referencia	Año	Descripción	Notas
<b>MV-7</b>	1874	<b>Plano de la península de Santander con la línea de defensa</b> / Cuerpo de Ingenieros; Comisión de Defensa de Santander. 1874.	Fotocopia en B/N
<b>AR-4</b>	1898	<b>Plano de reforma de La Magdalena, Santander, 1898.</b>	Formato especial: enrollado en un tubo

## CARTOGRAFÍA DE SANTANDER

### PLANOS GENERALES DE SANTANDER

Referencia	Año	Documento	Notas
	1921	<b>Plan de la Baie de Santander: amarée basse, avec indication des endiquements.</b> E. 1:20.000. 1853. Copia de 1921.	E. 1:20.000 2 reproducciones
	1921	<b>Plano general</b> [ensanche]. E. 1:2.000. 1921.	E. 1:2.000
	1925	<b>Plano de la ciudad de Santander.</b> E. 1:4.000. 1925.	E. 1:4.000 2 ejemplares: 1 en papel y 1 en papel vegetal
	1926	<b>Plano de la ciudad de Santander</b> [con su dársena de la zona de Maliaño]. E. 1:4.000. 1926.	E. 1:4.000
	1935	<b>Término Municipal de Santander.</b> E. 1:25.000. Madrid: Dirección General del Instituto Geográfico y Catastral, Trabajos Topográficos, 1935.	E. 1:25.000 2 ejemplares: original y fotocopia
	1939	<b>Plano de la ciudad de Santander: "Vuelo de los Alemanes".</b> E. 1:10.000. 1939.	E. 1:10.000 4 ejemplares: 3 copias en papel vegetal y 1 en papel
	1950	<b>Plano de la ciudad de Santander.</b> E. 1:4.000. 1950.	E. 1:4.000 Papel vegetal
	1959	<b>Santander.</b> E. 1:10.000. 1959.	E. 1:10.000
	1970	<b>Santander</b> / Alfredo Helguera. Santander: Joaquín Bedia Cano, 1970.	
	1978	<b>Término Municipal de Santander.</b> E. 1:10.000. 1978.	E. 1:10.000 Papel vegetal
	1978	<b>Término Municipal de Santander.</b> E. 1:12.700. 1978.	E. 1:12.700 Papel vegetal
	1980	<b>Santander.</b> E. 1:10.000. 1980.	E. 1:10.000 Papel vegetal
	1981	<b>Término Municipal de Santander: plano base de referencia.</b> E. 1:250.000. 1981.	E. 1:250.000 Papel vegetal
	1995	<b>Santander: mosaico general del vuelo de 1995.</b>	

## CARTOGRAFÍA DE SANTANDER

### PLANOS GENERALES DE SANTANDER

Referencia	Año	Documento	Notas
	2002	<b>Santander: Base Cartográfica Regional</b> , hoja 3522. E. 1:5.000. Santander: Consejería de Presidencia, Dirección General de Servicios y Protección Civil, 2002.	E. 1:5.000
		<b>Término Municipal de Santander.</b>	Papel vegetal

## CARTOGRAFÍA DE SANTANDER

### PLANOS DEL INCENDIO / 1941

Referencia	Año	Documento	Notas
		<b>Plano de la zona siniestrada de Santander y parcelario</b> aproximado. E. 1:1.000.	E. 1:1.000 Papel vegetal
	1941	<b>Plano de la zona siniestrada de Santander y parcelario</b> aproximado. E. 1:1.000. 1941.	E. 1:1.000 2 ejemplares
		<b>Plano de la zona siniestrada de Santander.</b> E. 1:1.000. <ul style="list-style-type: none"> <li>Situación anterior al incendio</li> <li>Situación posterior al incendio</li> </ul>	E. 1:1.000 2 ejemplares en papel vegetal
	1941	<b>Plano del área incendiada.</b> 1941.	2 ejemplares en papel vegetal
	1941	<b>Proyecto de urbanización de la zona siniestrada: plano general.</b> E. 1:500. Ayuntamiento de Santander, 1941.	E. 1:500
	1955	<b>Plano del área incendiada.</b> 1955.	Papel vegetal
	1955	<b>Zona siniestrada: reconstrucción.</b> E. 1:2.000. 1955.	E. 1:2.000
	1972	<b>Cartografía municipal de Santander: zona que se vio afectada por el incendio.</b> E. 1:1.000. Ayuntamiento de Santander, 1972. Hojas 60 y 71.	E. 1:1.000
		<b>Santander: Zona siniestrada.</b>	



## CARTOGRAFÍA DE SANTANDER

### PLANOS DEL INCENDIO / 1941

Referencia	Año	Documento	Notas
	2016	<b>Incendio de Santander: la catástrofe que transformó la ciudad.</b> Santander: Semarac, 2016. Infografía realizada con motivo de los actos de conmemoración del 75 aniversario del incendio.	Disponible en formato impreso y digital.

## CARTOGRAFÍA DE SANTANDER

### CARTOGRAFÍA MUNICIPAL DE SANTANDER

Referencia	Año	Descripción	Notas
	1949	<p><b>Plano parcelario del Término Municipal de Santander.</b> E. 1:500. Santander: Delegación de Santander, 1949.</p> <ul style="list-style-type: none"> <li>• Hoja 122</li> <li>• Hoja 135</li> <li>• Hoja 150</li> <li>• Hoja 162</li> <li>• Hoja 173</li> </ul>	E. 1:500 Papel vegetal
	1972	<p><b>Cartografía municipal de Santander / Estereotopo;</b> Ayuntamiento de Santander. E. 1:1.000. 1972.</p> <ul style="list-style-type: none"> <li>• Plano guía del Término Municipal, E. 1:1.000.</li> <li>• Plano guía general, E. 1:10.000</li> <li>• Término Municipal de Santander</li> <li>• Peñacastillo</li> <li>• San Román - Monte (La Maruca)</li> <li>• Castilla - Hermida - Cuatro Caminos</li> <li>• Cuadrante NE</li> <li>• Hoja 59</li> <li>• Hoja 60</li> <li>• Hoja 69</li> <li>• Hoja 70</li> <li>• Hoja 71</li> <li>• Hoja 72</li> <li>• Hoja 78</li> <li>• Hoja 79</li> </ul>	E. 1:1.000
	198-	<p><b>Catastro de Rústica: Término Municipal de Santander.</b> E. 1:2.000. Santander: Gerencia Territorial de Cantabria, 198-.</p> <ul style="list-style-type: none"> <li>• Plano distribución por polígonos.</li> <li>• Plano distribución por ortofotos. E. 1:25.000</li> <li>• Polígono 1 - Hojas 1 y 2</li> <li>• Polígono 2 - Hoja 2</li> <li>• Polígono 3</li> <li>• Polígono 4</li> <li>• Polígono 5 - Hojas 1 y 2</li> <li>• Polígono 6 - Hojas 1 y 2</li> <li>• Polígono 7</li> <li>• Polígono 8</li> <li>• Polígono 9 - Hojas 1 y 2</li> <li>• Polígono 10 - Hojas 1 y 2</li> <li>• Polígono 11</li> <li>• Polígono 12 - Hojas 1 y 2</li> <li>• Polígono 13</li> <li>• Polígono 14</li> <li>• Polígono 15</li> <li>• Polígono 16</li> <li>• Polígono 17 - Hojas 1 y 2</li> </ul>	E. 1:2.000

## CARTOGRAFÍA DE SANTANDER

### CARTOGRAFÍA MUNICIPAL DE SANTANDER

Referencia	Año	Descripción	Notas
	1982	<p><b>Planos de distritos y secciones del Término Municipal de Santander</b> / Ayuntamiento de Santander. E. 1:10.000. 1982.</p> <ul style="list-style-type: none"> <li>• Plano de distritos</li> <li>• Plano de distritos y secciones</li> </ul>	E. 1:10.000
	1989	<p><b>Plano Catastral del Término Municipal de Santander.</b> E. 1:500. 1989.</p> <p>0. Plano-guía. Hojas:</p> <ul style="list-style-type: none"> <li>• 1-24</li> <li>• 25-25A-25B-25C</li> <li>• 26-33</li> <li>• 34-34A-34B</li> <li>• 35-42</li> <li>• 43-43A-B</li> <li>• 44-56</li> <li>• 57-57A</li> <li>• 58-60</li> <li>• 61-61A</li> <li>• 62-72</li> <li>• 73-73<sup>a</sup></li> <li>• 74-100</li> <li>• 101-101A</li> <li>• 102-107</li> <li>• 108-108</li> <li>• 109-120</li> <li>• 121-121A 122-131</li> <li>• 132-132A-132B</li> <li>• 133-170</li> <li>• 171</li> <li>• 172-223</li> </ul>	E. 1:500 Papel vegetal Hoja 0: 2 ejemplares Hoja 171: 2 ejemplares
	1990	<p><b>Planos de distritos y secciones del Término Municipal de Santander</b> / Ayuntamiento de Santander. E. 1:10.000. 1990.</p> <ul style="list-style-type: none"> <li>• Plano de distritos. E. 1:10.000</li> <li>• Plano de distritos y secciones. E. 1:10.000</li> </ul>	E. 1:10.000
	1991	<p><b>Planos de divisiones territoriales del Término Municipal de Santander</b> / Ayuntamiento de Santander. E. 1:8.000. 1991.</p>	E. 1:8.000
	1993	<p><b>Planos de distritos y secciones del Término Municipal de Santander</b> / Ayuntamiento de Santander. E. 1:8.000. 1993.</p> <ul style="list-style-type: none"> <li>• Plano-guía de distribución de distritos</li> <li>• Parcelas de uso público</li> <li>• Número de viviendas por parcela</li> <li>• Parcelas de un solo propietario</li> <li>• Parcelas de uso industrial</li> <li>• Parcelas para enseñanza</li> <li>• Parcelas de uso sanitario</li> <li>• Pisos más altos por parcela</li> <li>• Tamaño de parcelas</li> </ul>	E. 1:8.000

## CARTOGRAFÍA DE SANTANDER

### MAPAS Y PLANOS ZONALES: PUERTO Y BAHÍA

Referencia	Año	Descripción	Notas
	1905	<b>Bahía de Santander.</b> E. 1:2.000. 1905.	
	1908	<b>Plano general de la Bahía de Santander.</b> E. 1:20.000. 1908.	2 ejemplares: copia en B/N y en papel vegetal
	1942	<b>Poblado de pescadores en Maliaño (Santander): plano general de trazado.</b> E. 1:500. Madrid: Dirección General de Arquitectura, Sección de Urbanismo, 1942.	(*) El título del mapa es erróneo, ya que representa el Muelle de Maliaño, no el pueblo camargués de Maliaño.
	1944	<b>Plano general de la Bahía.</b> E. 1:20.000. Santander: Junta de las Obras del Puerto de Santander, Dirección Facultativa, 1944.	
	1948-1949	<b>Plano del Puerto de Santander.</b> E. 1:10.000. 1948-1949.	
		<b>Plano general de Santander y su bahía.</b> E. 1:10.000. Santander: Junta de Obras y Servicios del Puerto de Santander, 1959.	
	1965	<b>Plano general de la Bahía.</b> E. 1:20.000. Santander: Junta de las Obras y Servicios del Puerto de Santander, Dirección Facultativa, 1965.	
	1966	<b>Plano general de la Bahía de Santander.</b> E. 1:10.000. Santander: Junta de Obras del Puerto, 1966.	
	1973	<b>Bahía de Santander.</b> E. 1:10.000. 1973.	
	1977	<b>Plano general de la Bahía de Santander.</b> E. 1:20.000. 1977.	2 ejemplares: original y en papel vegetal
	1979	<b>Puerto de Santander: plano general.</b> E. 1:10.000. Santander: Junta de Obras del Puerto, 1979.	
	1982	<b>Puerto de Santander: plano general.</b> E. 1:10.000. 1982.	Papel vegetal

## CARTOGRAFÍA DE SANTANDER

### MAPAS Y PLANOS ZONALES: PUERTO Y BAHÍA

Referencia	Año	Descripción	Notas
	1989	<p><b>Cierre de la Estación Marítima /</b> Pilar de Bustos García et al. Santander: Puerto de Santander, 1989.</p> <ul style="list-style-type: none"> <li>• Hoja 1: Plano de situación. E. 1:2.000</li> <li>• Hoja 2: Estado actual. E. 1:2.000</li> <li>• Hoja 3: Planta general: replanteo. E. 1:500</li> <li>• Hoja 4: Planta general</li> <li>• Hoja 5: Replanteo de tramas. E. 1:200</li> <li>• Hoja 5bis: Cimentación. E. 1:200</li> <li>• Hoja 6: Alzados. E. 1:200</li> </ul>	
	1995	<p><b>Bahía y puerto de Santander.</b> E. 1:10.000. Santander: Autoridad Portuaria de Santander, 1995.</p>	E. 1:10.000
	1995	<p><b>Autoridad Portuaria de Santander: zona portuaria.</b> 1995.</p> <ul style="list-style-type: none"> <li>• Hoja 1: Planta Dársena de Maliaño - Puerto Pesquero. E. 1:2.000.</li> <li>• Hoja 2: Planta de zona portuaria - Barrio Pesquero. E. 1:500</li> <li>• Hoja 3: Planta de zona portuaria – Complejo Sotoliva. E. 1:500</li> <li>• Hoja 4: Planta de zona portuaria – Dársena de Maliaño. E. 1:500</li> <li>• Hoja 5: Planta de zona portuaria – Depósito Franco. E. 1:500</li> <li>• Hoja 6: Plan Especial de Ordenación del Sistema General Portuario. E. 1:2.000</li> <li>• Hoja 7: Planta general de la Bahía de Santander. E. 1:10.000</li> </ul>	Fotocopias en B/N Hoja 1: papel vegetal
		<p><b>Bahía de Santander.</b> E. 1:25.000.</p>	E. 1:25.000 Papel vegetal
		<p><b>Bahía de Santander.</b> s.e.: s.n.</p>	
		<p><b>Bahía de Santander.</b> s.e.: s.n.</p>	
		<p><b>Área de la Bahía de Santander.</b> E. 1:20.000.</p>	E.1:20.000 2 hojas Papel vegetal
	1995	<p><b>Bahía y Puerto de Santander: zona de servicio del Puerto.</b> E. 1:10.000. Santander: Autoridad Portuaria de Santander, 1995.</p>	E. 1:10.000
		<p><b>Puerto de Santander: ciudad, muelles y terminales, instalaciones y servicios portuarios.</b> Santander: Autoridad Portuaria de Santander.</p>	
	1984	<p><b>Junta del Puerto de Santander.</b> Santander: Junta del Puerto de Santander, 1984.</p>	

## CARTOGRAFÍA DE SANTANDER

### MAPAS Y PLANOS ZONALES: PUERTO Y BAHÍA

Referencia	Año	Descripción	Notas
	1988	<b>Plano general del Puerto de Santander</b> / Servicios Técnicos de la Dirección General de Puertos y Costas, Ministerio de Obras Públicas. Santander: Autoridad Portuaria de Santander, 1988.	2 ejemplares
	1990	<b>Puerto de Santander: fotografía aérea.</b> E. 1:8.000. Santander: Autoridad Portuaria de Santander, 1990.	E. 1:8.000 2 ejemplares
	1990	<b>Puerto de Santander</b> / diseño, C. Limorti. Santander: Junta del Puerto, 1990.	
	1995	<b>Bahía y Puerto de Santander.</b> E. 1:10.000. Santander: Autoridad Portuaria de Santander, 1995.	E. 1:10.000 3 ejemplares
	1997	<b>Puerto de Santander.</b> E. 1:20.000. Santander: Autoridad Portuaria de Santander, 1997.	E. 1:20.000 2 ejemplares
	2009	<b>Puerto de Santander.</b> E. 1:5.000. Santander: Autoridad Portuaria de Santander, 2009.	E. 1:5.000 2 ejemplares

## CARTOGRAFÍA DE SANTANDER

### MAPAS Y PLANOS ZONALES: Otras zonas

Referencia	Año	Descripción	Notas
	1920	<b>Plano general del suburbio [sic] Jardín en Cuatro Caminos.</b> E.1:500. 1920.	2 ejemplares Fotocopia en B/N y una en papel vegetal
	1926	<b>Plano de Santander: Sardinero.</b> 1926.	
	1949	<b>Castilla - Hermida.</b> E. 1:1.000. 1949. 4 hojas.	E. 1:1.000
	1953	<b>Topográfico de Santander (centro urbano): zona Salesianos, María Cristina, Enseñanza, General Dávila.</b> E. 1:5.000. 1953.	E. 1:5.000 Papel vegetal
	1982	<b>Proyecto de expropiación de una finca en Cabo Mayor (Mataleñas) / Jaime Carceller Fernández.</b> E. 1:1.000. 1982.	E. 1:1.000 Fotocopia en B/N
		<b>Península de La Magdalena.</b>	3 ejemplares: 2 en papel normal y 1 vegetal
<b>AR-4</b>	1922	<b>Plano de posesión de la península de La Magdalena.</b> E. 1:500. 1922.	E. 1:500 Formato especial: enrollado en un tubo.
	1981	<b>Proyecto de ordenación de la Plaza José Antonio / José Ignacio Gutiérrez López-Vázquez.</b> 1981. <ul style="list-style-type: none"><li>• Plano 1: Vista general</li><li>• Plano 2: Planta general E. 1.200</li><li>• Plano 3: Fachada al sur</li></ul>	
		<b>Barrio de Nueva Montaña.</b>	Fotocopia en B/N
		<b>Nueva Montaña - Peñacastillo.</b> E. 1:3.000.	E. 1:3.000 Papel y papel vegetal Reducciones a E. 1:5.000
	1981	<b>Nueva Montaña.</b> 1981.	Papel vegetal
		<b>Peñacastillo: información y propuesta.</b>	Papel vegetal
		<b>Avenida de los Castros / Juan José de la Lastra Santos.</b> Santander: Ayuntamiento de Santander.	

## CARTOGRAFÍA DE SANTANDER

### MAPAS Y PLANOS ZONALES: Otras zonas

Referencia	Año	Descripción	Notas
		<b>Campus universitario.</b> E. 1:2.000.	E. 1:2.000 Papel vegetal
		<b>Valdenoja - Las Llamas.</b> E. 1:2.000.	E. 1:2.000 Papel vegetal
	1961	<b>Polígono "Cazoña", Santander: plan parcial. Plano 4: Dotaciones y estructura urbanística</b> / Domingo J. de la Lastra Santos. E. 1:1.000. 1961.	2 ejemplares



## CARTOGRAFÍA DE SANTANDER

### MAPAS Y PLANOS TEMÁTICOS: TURISMO

Referencia	Año	Descripción	Notas
	1984	<b>Santander: plano de las líneas de autobuses.</b> E. 1:14.000. Santander: Servicio Municipal de Transportes Urbanos, 1984.	
	1987	<b>Santander: guía informativa.</b> Santander: Diputación Regional de Cantabria, 1987.	
	1992	<b>Santander: plano ilustrado.</b> Santander: Oficina Municipal de Turismo, 1992.	
	1996	<b>Santander: plano y callejero de la ciudad.</b> 2ª ed. Santander: Ayuntamiento de Santander, Concejalía de Turismo, 1996.	
	1998	<b>Mapa de Cantabria; plano de Santander.</b> 3ª ed. Santander: Gobierno de Cantabria, Consejería de Industria, Turismo, Trabajo y Comunicaciones, 1998.	
	2001	<b>Santander ciudad ideal: plano-callejero, 5 paseos por Santander.</b> Santander: Ayuntamiento de Santander, 2001.	2 ejemplares
	2002	<b>Santander: callejero urbano. Cantabria: mapa de carreteras: mapa-guía.</b> Barcelona: Escudo de Oro, 2002.	
	2003	<b>Santander: mapa de carreteras.</b> E. 1:200.000, plano callejero E. 1.8.000. León: Everest, 2003.	2 ejemplares
	2004	<b>Santander ciudad ideal: plano, callejero.</b> Santander: Ayuntamiento de Santander, 2004.	
	2006	<b>Plano de Santander: callejero, mapa de Cantabria, mapa de accesos.</b> E. 1:240.000. Málaga: Arguval, 2006.	2 ejemplares
	2007	Acebo González, Claudio: <b>Plano callejero de Santander,</b> 2007.	
	2010	<b>Plano de Santander / cartografía,</b> Rugoma. Santander: El Corte Inglés, 2010.	2 ejemplares
	2010	<b>Santander.</b> Santander: Ayuntamiento de Santander, 2010.	5 ejemplares
	2010	<b>Santander / Nekar.</b> Santander: Ayuntamiento de Santander, 2010.	5 ejemplares
		<b>Santander.</b> Santander: Joaquín Bedia.	

## CARTOGRAFÍA DE SANTANDER

### MAPAS Y PLANOS TEMÁTICOS: TURISMO

Referencia	Año	Descripción	Notas
		<b>Santander ciudad ideal: plano, callejero.</b> Santander: Ayuntamiento de Santander.	
		<b>Santander ciudad ideal: street plan.</b> Santander: Ayuntamiento de Santander.	2 ejemplares
		<b>Santander ciudad ideal: plano guía.</b> Santander: Ayuntamiento de Santander.	
		<b>Santander: plan de ordenación del tráfico.</b> Santander: Ayuntamiento de Santander.	
		<b>[Santander].</b> Ayuntamiento de Santander, [s.d.].	3 ejemplares