



cartoteca
Geografía, Urbanismo y Ordenación del Territorio



CARTOGRAFÍA DEL MUNDO



cartoteca
Geografía, Urbanismo y Ordenación del Territorio



MAPAS DEL MUNDO

MAPAMUNDIS

Referencia	Año	Documento	Notas
MV-18	[1512]	Hemisferio Oriental del Mapamundi de 1512 / por Joannes Stobnicza. Impreso en Cracovia. Carlos Sanz, ed.	
MV-18	1592-1594	Nova Francia, alio nomine dicta Terra nova: anno 1504 à Britonibus primum detecta [...] / [Petrus Plancius; Baptista a Doetecom fecit], [Ámsterdam: Cornelis Claesz.?, [1592-1594]. [ca. 1:19.000.000] 1592.	
MV-18	[1709]	Bock en Zeekaert Verkooper aende Oost Zyde van de Nieuwe brug in de gekroonde Lootsman... / Gerard van Keulen. E. ca. 1:40.000.000. Amsterdam: Boeckverkooper Gekroonde Lootsman [Jacobsz, 1709]. Se trata de la carta nº 84 del "Zee Atlas", compuesto por 180 cartas náuticas.	Reproducción a color del original conservado en la Cartoteca del I.G.N.
MH-1.14	1761	Aspecto Symbólico del Mundo Hispánico / Vicente de Memije. [ca. 1:32.000.000]. 1761.	Reproducción del original conservado en la Cartoteca del CEGET
MH-1.14	1786	Mappe - Monde Celeste Terrestre et Historique: Augmentée des voyages et Découvertes du célèbre capitaine Cook / Louis Brion de la Tour ; Rochefort grab.; Desnos ed. [ca. 1:74.000.000]. 1786.	Reproducción del original conservado en la Cartoteca del CEGET
MH-1.14	S. XVIII	Nova Orbis Tabula / A. F. de Wit. [ca. 1:85.000.000-ca. 1:55.000.000]. S. XVIII.	Reproducción del original conservado en la Cartoteca del CEGET
MV-18	2007	Mapa físico del mundo. Mapa político del mundo (a doble cara). E. 1:35.000.000. Madrid: Centro Nacional de Información Geográfica, 2007.	E. 1:35.000.000
MV-18		Mapamundi político.	Copia en B/N 2 ejemplares

WORLD MAP SERIES

WORLD MAP = KARTA MIRA. E. 1:2.500.000. Berlin: Department of Geodesy and Cartography, German Democratic Republic; Bucharest: Military Topographical Direction Socialist Republic Rumania; Budapest: National Office of Lands and Mapping Hungarian People's Republic; Moscow: USSR, Main Admin. of Geodesy & Cartography; Sofia: Head Office of Geodesy and Cartography People's Republic of Bulgaria; Warsaw: State Cartographical Publishing House of the Head Office of Geodesy and Cartography Polish People's Republic, 1960-1970. [Mapas rusos].

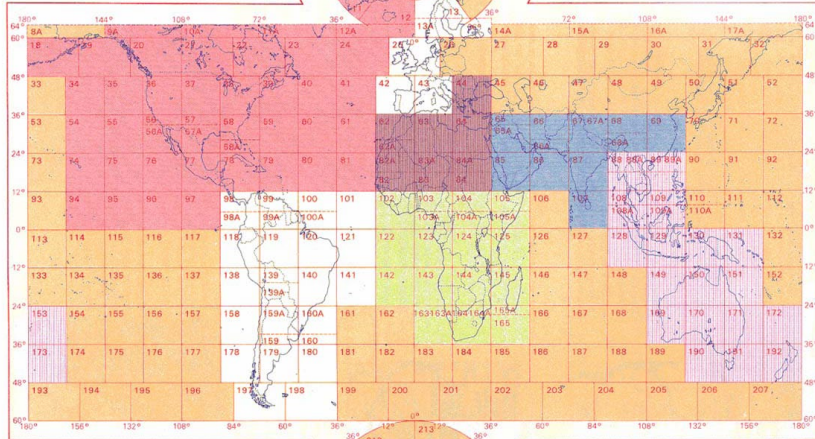
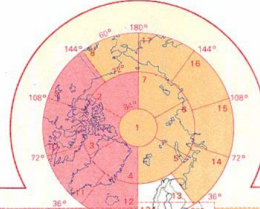
Cada hoja de esta serie está levantada por un servicio cartográfico oficial de: Bulgaria, República Democrática Alemana, Polonia, Rumanía, URSS, Checoslovaquia y Hungría -- Sistema de distribución de hojas basado en: International Map of the World 1:1.000.000 (IMW) -- Meridiano de Greenwich -- Altimetría por curvas equidistantes cada 100 m. -- Relieve por tintas hipsométricas -- Leyenda en inglés y ruso.

Referencia	Hoja / Documento			
MH-13	1. North Pole 2. Banks Islands 3. Thule 4. Upernavik 5. Svalbard 6. Dickson 7. New Siberian Islands (2 ej.) 8. Fairbanks 9. Dawson 10. Foxe Basin 11. Godthab 12. Reykjavik 13. Murmansk 14. Arkhangelsk 15. Norilsk 16. Verkhoyansk 17. Anadyr 18. Anchorage 19. Whitehorse 20. Chesterfield Inlet 21. Julianehaab 22. Lerwick 23. Helsinki 24. Syktyvkar 25. Tura 26. Yakutsk 27. Seimchan	28. Dutch Harbor 29. Juneau 30. Vancouver 31. Winnipeg 32. Labrador 33. Newfoundland 34. Rockall 35. London 36. Warsaw 37. Moscow 38. Novosibirsk 39. Krasnoyarsk 40. Chita 41. Khabarovsk 42. Petropavlovsk - Kamchatski 43. North Pacific Basin (NO) 44. North Pacific Basin (N) 45. North Pacific Basin (NE) 46. San Francisco 47. Saint Louis 48. New York 49. Boston 50. Grand Newfoundland Banks (Terranova) 51. Azores	52. Madrid 53. Rome 54. Sofia 55. Tbilisi 56. Tashkent 57. Alma-Ata 58. Ulan Bator 59. Peking (Beijing) 60. Los Angeles 66. Los Angeles 67. Houston 68. Atlanta 69. Bermuda Islands 70. North-Atlantic Ridge - Northern Part 71. Canary Basin 72. Casablanca 73. Tripoli 74. Cairo 75. Baghdad 76. Karachi 77. Delhi 80. Tokyo 87. Mexico 88. Havana (La Habana) 89. Puerto Rico 90. North-Atlantic Ridge - Southern Part	91. Cape Verde Islands (Ilhas de Cabo Verde) 92. Dakar 93. Niamey 94. Khartoum 95. Mecca 96. Arabian Sea 97. Bombay 98. Bangkok 147. Peruvian Basin 148. Lima 149. La Paz 150. Rio de Janeiro 151. Ilha da Trindade 152. Saint Helena 153. Windhoek 154. Salisbury 155. Tananarive

GENERAL INDEX SHEET OF THE
WORLD MAP 1:2 500 000

SCHÉMA GÉNÉRAL DES FEUILLES DE LA
CARTE DU MONDE 1/2 500 000

ÍNDICE GENERAL DE LAS HOJAS DEL
MAPA DEL MUNDO 1:2.500.000









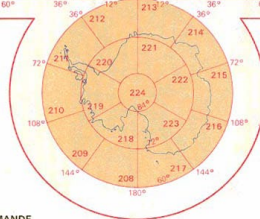
The geodetic services of the following countries have
participated in the production of the series:

A la réalisation ont pris part les services géodésiques de

En la elaboración de la serie participaron los servicios

géodésicos de los siguientes países:

	BULGARIA LA BULGARIE BULGARIA
	CZECHOSLOVAKIA LA TCHÉCOSLOVAQUIE CHECOSLOVAQUIA
	GERMAN DEMOCRATIC REPUBLIC LA RÉPUBLIQUE DÉMOCRATIQUE ALLEMANDE REPÚBLICA DEMOCRÁTICA ALEMANA
	HUNGARY LA HONGRIE HUNGRIA
	POLAND LA POLOGNE POLONIA
	ROMANIA LA ROUMANIE RUMANIA
	SOVIET UNION L'UNION SOVIÉTIQUE UNIÓN SOVIÉTICA





cartoteca
Geografía, Urbanismo y Ordenación del Territorio



MAPAS DE ÁFRICA

MAPAS DE ÁFRICA

MAPAS GENERALES

Referencia	Año	Documento	Notas
ES-12	1993	Afrikai királyságok a XIX század közepén: Magyar László kéziratós térképe = mapa con manuscritos de László Magyar = manuscript map of László Magyar / Papp-Váry Arpád. Ed. facs. Budapest: Cartographia Bp, 1993. Título traducido del húngaro: Reinos africanos en la segunda mitad del siglo XIX: mapa manuscrito de László Magyar.	

MAPAS DE ÁFRICA PAÍSES

EGIPTO

Referencia	Año	Documento	Notas
ES-12		Cairo: tourist map. Cairo: Lehnert & Landruck.	
ES-12	2001	Cairo: city map. Cairo: DAN Advertising, 2001.	

MAPAS DE ÁFRICA PAÍSES

MARRUECOS

Referencia	Año	Documento	Notas
ES-12	2003	Marruecos. E. 1:1.000.000. 19 ed. Mapa de carreteras y turístico. National; 742. Paris: Michelin, 2003.	
ES-12	2006	Marrakech & environs. Marrakech: Commune urbaine de Marrakech, 2006.	

**MAPAS DE ASIA
PAÍSES**

SENEGAL

Referencia	Año	Documento	Notas
	2000?	Casamance, terre de vacances. [Casamance, Senegal]: Immocap, [2000?]	

**MAPAS DE ÁFRICA
PAÍSES**

TÚNEZ

Referencia	Año	Documento	Notas
ES-12	1992	Túnez: mapa de carreteras y turístico. Madrid: Oficina Nacional de Turismo de Túnez, 1992.	



cartoteca
Geografía, Urbanismo y Ordenación del Territorio



MAPAS DE AMÉRICA

MAPAS DE AMÉRICA

MAPAS TEMÁTICOS

Referencia	Año	Documento	Notas
MH-1.14	1730	Plano de la Ciudad de Cartagena de las Indias en el nuevo Reyno de Granada / Juan de Herrera y Sotomayor; José de Figueroa. 1730. Escala [ca. 1:3.000].	Reproducción del original conservado en la Cartoteca del CEGET
MH-1.14	1874	Itinerario de Lapo a Bangui: Portada y H. 5. / Comandante del Cuerpo de E. M. Máximo Ramos y Orcajo y Capitán de E. M. Alejandro Motta y Francés. 1874. Escala 1:20.000.	Reproducción del original conservado en la Cartoteca del CEGET
MH-1.14	1850	Mapa histórico pintoresco moderno de la isla de Cuba / José María de la Torre. 1850. Escala 1:3.500.000.	Reproducción del original conservado en la Cartoteca del CEGET
MH-13	1985	<p>Puertos y fortificaciones en América y Filipinas / Comisión de Estudios Históricos de Obras Públicas y Urbanismo. Madrid: CEHOPU, 1985.</p> <p>Contiene: 10 láminas en una carpeta con reproducciones de planos y mapas procedentes del Archivo General de Indias, el Archivo General de Simancas y el Museo Naval. Editadas con motivo de la exposición celebrada en Madrid en 1985.</p> <ul style="list-style-type: none"> • Acapulco, 1742 • Fragata del Marqués de la Victoria, siglo XVIII • Puerto de Jamaica, 1658 • Draga de pisar, 1755 • Santo Domingo, 1619 • San Juan de Puerto Rico, 1782 • Cartagena de Indias, 1740 • Proyecto de muelle en Santiago de Cuba, 1810 • Panamá, siglo XVIII • Gran Malvina, 1770 	
MH-13	1990	<p>Ciudades de América: planos manuscritos de archivos españoles / [selección de planos originales... Javier Aguilera Rojas]. [Ed. facs.] Madrid: Instituto Nacional de Administración Pública: Instituto Geográfico Nacional, 1990.</p> <p>Contiene: 24 mapas en una carpeta + 25 hojas explicativas:</p>	

MAPAS DE AMÉRICA

MAPAS TEMÁTICOS

Referencia	Año	Documento	Notas
		<ol style="list-style-type: none"> 1. Plano Geométrico de la ciudad de Santa Fe de Bogotá Capital del Nuevo Reyno de Granada... / lebandado por el teniente coronel Dn. Domingo Esquiaqui en 1791 2. Plano scenographico de la ciudad de los reyes o Lima. [Devers 1750] 3. Ciudad de Quito / D.A.H. [Dionisio Alcedo Herrera]. [Devers 1734] 4. La Plata / Yldefonzo Luján. [1779 5. [Mexico] / Joseph de Villaseñor y Sánchez. 1750 6. 6 Plano de la nueva ciudad de Goath de la Asumpcion / Marcos Ibáñez. 1778 7. Plan de la Ciudad de Caracas con divicion de sus barrios / [José Carlos de Agüero]. [1775] 8. Plano 6 de la ciudad y plaza de la SS. Trinidad Puerto de Santa María de Buenos Ayres. 1760 9. Plano de la ciudad de La Havana... /Antonio de Arredondo. 1746 10. Plano de la ciudad de Montevideo... 1783 	
MH-13	1990	<ol style="list-style-type: none"> 11. Plano ignographico de la ciudad de Guadalajara de la Nueva Galicia... / Joan Franco. de Espino. 1745 12. Plano de la ciudad proyectada en la península llamada de Demajagua / Atanasio Echevarria ft. 1798 13. Plano de la plaza de Sto. Domingo / Dn. Antonio Alvarez Barba. 1778 14. Plano de la plaza de Sn. Juan de Puerto Rico y sus inmediaciones... / Tomás O'Daly. 1772 15. Plano de la plaza de Veracruz. [Devers 1760] 16. Plano de la villa y presidio de Campeche en la Península de Yucathán. 1734. 17. Plano de la Plaça de Cartagena de las Indias... / levantado... por Juan de Herrera y Sotomayor. [1721] 18. Plano De la Ciudad de Panamá... / levantado por el Brigadr. Dn. Juan de Herrera y Sotomayor...; Figueroa delineavit. 1717 19. Plano del Proyecto de la nueva ciudad de Portovello...; Plano de la ciudad y Bahya de San Phelipe de Portovelo / hecho por el brigadier Dn. Juan de Herrera y Sotomayor. 1731 20. Plano del Puerto de Santa Marta / Mauricio de Bolivar. [1793] 	
MV-18	1998	Centroamérica y El Caribe: mapa turístico. E. 1:6.000.000. Madrid: Centro Nacional de Información Geográfica, 1998.	1:6.000.000

MAPAS DE AMÉRICA PAÍSES

ARGENTINA

Referencia	Año	Documento	Notas
MV-18	1937-1946	<p>Carta Topográfica de la República Argentina. E. 1:50.000. Buenos Aires: Instituto Geográfico Militar.</p> <ul style="list-style-type: none"> • Hoja 2366-23-1: Rodero (Jujuy). 1944. • Hoja 2366-29-1: Huacalera (Jujuy). 1937. • Hoja 2366-29-3: Tilcara (Jujuy). 1944. • Hoja 2366-35-1: Purmamarca (Jujuy). 1946. • Hoja 2566-5-1: Yala (Jujuy). 1943. 	E. 1:50.000
MV-18	1989	<p>Carta Topográfica. E. 1:250.000: Hoja 2366-IV: Ciudad de Libertador General San Martín (provincias de Jujuy y Salta). Buenos Aires: Instituto Geográfico Militar, 1989.</p>	E. 1:250.000
MV-18	1996	<p>Mapa geológico de la provincia de Jujuy, República Argentina. E. 1:500.000. Secretaría de Industria, Comercio y Minería del Servicio Geológico, 1996.</p>	E. 1:500.000
ES-12		Mapa guía de Buenos Aires.	
ES-12		Plano de Buenos Aires y recorridos de colectivos.	

MAPAS DE AMÉRICA PAÍSES

BOLIVIA

Referencia	Año	Documento	Notas
MV-18	1990-1991	<p>Carta Nacional de Bolivia (Serie H731). E. 1:50.000. La Paz: Instituto Geográfico Militar.</p> <ul style="list-style-type: none"> • Hoja 6528-I: Yunchara. 1ª ed., 2ª reimpr. 1991. • Hoja 6528-II: Pulario. 1ª ed., reimpr. 1991. • Hoja 6528-III: Sococha. 1ª ed. 1991. • Hoja 6528-IV: Villa Pacheco. 1ª ed., reimpr. 1991. • Hoja 6628-I: Uriondo. 2ª ed. 1990. • Hoja 6628-II: Padcaya. 1ª ed., 2ª reimpr. 1991. • Hoja 6628-III: Rosillas. 1ª ed. 1990? • Hoja 6628-IV: Pampa Redonda. 2ª ed. 1990? 	1:50.000

**MAPAS DE AMÉRICA
PAÍSES**

BOLIVIA

Referencia	Año	Documento	Notas
MV-18	1991	Carta Geológica de Bolivia. E. 1:100.000. La Paz: Servicio Geológico de Bolivia. <ul style="list-style-type: none"> • Hoja 6528 / 6527: Yunchara / Salitre. 1991. • Hoja 6628: Padcaya. La Paz: 1991. 	1:100.000
MV-18	1998-2000	Mapa de vegetación: sector Sococha - Angostura (Departamento de Tarija, Bolivia). E. 1:100.000. Trabajo realizado en el marco del Proyecto "Medio ambiente y sociedad en Los Andes: políticas y estrategias" / Universidades de Leeds, Amsterdam, Cantabria, Buenos Aires, Pontificia Católica de Perú y Mayor de San Andrés (La Paz, Bolivia), 1998-2000.	1:100.000

**MAPAS DE AMÉRICA
PAÍSES**

CANADÁ

Referencia	Año	Documento	Notas
ES-12	1990	Région de Québec. Québec: Office du tourisme et des congrès de la Communauté urbaine de Québec, 1990.	

**MAPAS DE AMÉRICA
PAÍSES**

COLOMBIA

Referencia	Año	Documento	Notas
ES-12		República de Colombia: mapa político administrativo. E. 1:1.500.000. 14ª ed. [Bogotá]: Instituto Geográfico Agustín Codazzi, 1989.	
ES-12		Villavicencio: República de Colombia, Departamento de Cundinamarca y Meta / Instituto Geográfico "Agustín Codazzi". Escala 1:100.000. [Bogotá]: Instituto Geográfico "Agustín Codazzi", 1980. (Carta Topográfica República de Colombia 1:100.000 ; 266).	

**MAPAS DE AMÉRICA
PAÍSES**

COLOMBIA

Referencia	Año	Documento	Notas
ES-12		Río Guayuriba: República de Colombia, Departamento del Meta: carta general / Instituto Geográfico "Agustín Codazzi". [Bogotá]: Instituto Geográfico "Agustín Codazzi", 1969. (Carta Topográfica República de Colombia 1:100.000 ; 267).	
ES-12		Puerto López: República de Colombia, Departamento del Meta: carta general / Instituto Geográfico "Agustín Codazzi". [Bogotá]: Instituto Geográfico "Agustín Codazzi", 1968. (Carta Topográfica República de Colombia 1:100.000 ; 268).	
ES-12		República de Colombia, Departamento del Meta: carta general / Instituto Geográfico "Agustín Codazzi". [Bogotá]: Instituto Geográfico "Agustín Codazzi", 1979. (Carta Topográfica República de Colombia 1:25.000 ; 305).	3 ejemplares.
ES-12		Río Ariari: República de Colombia, Intendencia del Meta: carta preliminar especial / Instituto Geográfico "Agustín Codazzi". [Bogotá]: Instituto Geográfico "Agustín Codazzi", 1959. (Carta Topográfica República de Colombia 1:50.000 ; 285-IV).	
ES-12		República de Colombia, Departamento del Meta / Instituto Geográfico "Agustín Codazzi". 2ª ed. E. 1:500.000. [Bogotá]: Instituto Geográfico "Agustín Codazzi", 1987.	
ES-12		Departamento de Cundinamarca / mapa elaborado por el Instituto Geográfico "Agustín Codazzi". 6ª ed. E. 1:250.000. Bogotá: Instituto Geográfico "Agustín Codazzi", 1989.	
ES-12		Departamento de Santander / mapa elaborado por el Instituto Geográfico "Agustín Codazzi". E. 1:400.000. Bogotá: Instituto Geográfico "Agustín Codazzi", 1984.	
		Departamento del Tolima / mapa elaborado por el Instituto Geográfico "Agustín Codazzi". 2ª ed. E. 1:400.000. Bogotá: Instituto Geográfico "Agustín Codazzi", 1990.	
ES-12		Departamento del Valle del Cauca / mapa elaborado por el Instituto Geográfico "Agustín Codazzi". 2ª ed. E. 1:250.000. Bogotá: Instituto Geográfico "Agustín Codazzi", 1990.	

**MAPAS DE AMÉRICA
PAÍSES**

ESTADOS UNIDOS

Referencia	Año	Documento	Notas
------------	-----	-----------	-------

**MAPAS DE AMÉRICA
PAÍSES**

ESTADOS UNIDOS

Referencia	Año	Documento	Notas
MH-13	1734	A view of Savannah as it stood the 29th of March 1734. [Ithaca, New York: Historic Urban Plans]. Reproduced from an engraving in the Library of Congress.	
MH-13	1876	Lowell, Massachusetts in 1876. Ithaca, New York: Historic Urban Plans. Reproduced from a lithography in the Merrimack Valley Textile Museum, North Andover, Massachusetts.	
MH-13	1853	Subdivision map of the city of / Edward A. Vincent. 1853. [Ithaca, New York: Historic Urban Plans]. Reproduced from a copy in the Office of the City Engineer.	
MV-18	1968	United States: Massachusetts, Rhode Island, Connecticut, New York, New Jersey, Pennsylvania, Delaware, Maryland. E. 1:1.500.000. Ufficio Cartografico del T.C.I. Milano: Touring Club Italiano, 1968.	E. 1:1.500.000
ES-12	1978	Monumental Washington. Washington: National Capital Planning Commission, 1978.	
ES-12	1990	San Francisco Bay Area, California. Rand McNally, 1990.	
ES-12	1989	New York City map. New York: Gousha Travel Publication, 1989.	

**MAPAS DE AMÉRICA
PAÍSES**

MÉXICO

Referencia	Año	Documento	Notas
ES-12		Cancún: the Mexican Caribbean. [Mexico]: Souvenir Admap International, cop. 1986.	
ES-12		Estado de Jalisco: mapa de carreteras = map road / autor, José Vicente Vázquez Orozco. Guadalajara: Blue Map, cop. 2003.	
ES-12		Puerto Vallarta: plano y guía turístico = new guide and map / autor, José Vicente Vázquez Orozco. Guadalajara: Blue Map, cop. 2005.	

MAPAS DE AMÉRICA
PAÍSES

NICARAGUA

Referencia	Año	Documento	Notas
ES-12	[189?]	Plano de la República de Nicaragua. [s.e.]. Barcelona: Montaner y Simón, [189?] En: Diccionario Enciclopédico hispano-americano de literatura, ciencias y artes.	

MAPAS DE AMÉRICA
PAÍSES

PANAMÁ

Referencia	Año	Documento	Notas
ES-12		Costa Arriba y Conjunto Monumental de Portobelo, Colón, Rep. de Panamá: mapa guía. [Panamá]: Ministerio de Economía y Finanzas de Panamá, [2000?].	
ES-12		Mapa turístico del Archipiélago de Bocas del Toro = guide map. Bocas del Toro, Panamá: Ipabocas, [2000?]	
ES-12		Mapa de la República de Panamá y ciudades principales = Map of the Republic of Panama and its principal cities. E. 1:700.000. [Panamá]: Hertz, [2000?].	
ES-12		Kevin Healey's travel map of Panamá. E. 1:800.000. Mapas internacionales de viaje. 4ª ed. Vancouver: International Travel Maps, 2001.	
ES-12		Bienvenidos a Ciudad de Panamá = Welcome to Panama city. [Panamá]: Copa Airlines, 2004. Panamá en sectores; 1.	

MAPAS DE AMÉRICA
PAÍSES

PERÚ

Referencia	Año	Documento	Notas
MV-18	1961-1964	Carta Nacional de Perú. E. 1:100.000. Lima: Instituto Geográfico Militar. <ul style="list-style-type: none"> • Hoja 32-s: Chivay. 1ª ed. 1964. • Hoja 34-t: Puquina. 2ª ed. 1961. 	E. 1:100.000

MAPAS DE AMÉRICA
PAÍSES

PERÚ

Referencia	Año	Documento	Notas
MV-18	1976	<p>Carta Nacional de Perú. E. 1:25.000. Lima: Ministerio de Agricultura, Oficina General de Catastro Rural.</p> <ul style="list-style-type: none"> • Hoja 34-t-I-NO: Puquina (Arequipa). 1976. • Hoja 34-t-I-SO: Río Seche (Moquegua). 1976. 	E. 1:25.000
MV-18	1976	<p>Esquisse des geosystemes et des groupes de geofacies de La Florida, San Juan, Huascoy (bassin versant du Chancay, Cordillère occidentales des Andes, Departament de Lima, Perou). Lima: I.F.E.A.-Institut Français d'Études Andines; C.I.M.A.-Centre Interdisciplinaire de recherches sur les milieux physiques et leur aménagement; Institut de Géographie, Université de Toulouse-Le Mirail, 1976.</p>	6 ejemplares



cartoteca
Geografía, Urbanismo y Ordenación del Territorio



MAPAS DE ÁSIA

**MAPAS DE ASIA
PAÍSES**

CHINA

Referencia	Año	Documento	Notas
		Map of Beijing. E. 1:38.000. Beijing: Information Office of the Beijing Municipality Government, [1980?]	

**MAPAS DE ASIA
PAÍSES**

COREA

Referencia	Año	Documento	Notas
	2000	Map of Korea and Seoul. [Republic of Korea]: Korea National Tourism Organization, 2000. Contiene: Map of Korea. E. 1:1.000.000; Map of Seoul E. 1:40.000.	

**MAPAS DE ASIA
PAÍSES**

INDONESIA

Referencia	Año	Documento	Notas
		Indonesia: mapa turístico. Jakarta: Dirección General de Turismo, 1996.	

**MAPAS DE ASIA
PAÍSES**

ISRAEL

Referencia	Año	Documento	Notas
		The old city of Jerusalem. Rehovot, Israel: ATIR Maps & Publications, [2008?]	

**MAPAS DE ASIA
PAÍSES**

ISRAEL

Referencia	Año	Documento	Notas
		Jerusalem. Rami Meroz, 2008. Doble versión en inglés y hebreo.	
		Bethlehem: a city for peace. [s.l.]: Comission of the European Communities, Peace Urbs / Tourism, [2008?]	
		Tel-Aviv – Yaffo. [Israel]: Israel Diamond Center, cop. 2008.	
		Mapa de los peregrinos de Tierra Santa. Madrid: Oficina Nacional Israelí de Turismo para la Península Ibérica, 2007.	

**MAPAS DE ASIA
PAÍSES**

JAPÓN

Referencia	Año	Documento	Notas
MV-18		Mapa del Japón. (Incluye principales líneas de transporte).	
	2005?	Tokyo Handy map: Tokyo broad map E. 1:120.000 y 1:200.000 (Islands); Central Tokyo E. 1:26.000 and route map. Tokyo: Tokyo Metropolitan Government, [2005?]	2 ejemplares

**MAPAS DE ASIA
PAÍSES**

LA INDIA

Referencia	Año	Documento	Notas
	2003	India: tourist road guide and political. Delhi: International's Destination Guide, 2003.	

**MAPAS DE ASIA
PAÍSES**

NEPAL

Referencia	Año	Documento	Notas
	2002	Map of Kathmandu & Patan. [s.l.]: Tourism Volunteers, 2002.	

**MAPAS DE ASIA
PAÍSES**

SIRIA

Referencia	Año	Documento	Notas
		Syria: ten thousand years of civilization, twenty diverse cultural eras. Damascus, Syria: Syrian Travel & Tourism Agency, [1990?]. Contiene: The road and tourist map of Syria; Plans of Damascus, Aleppo and Palmyra ; Detailed maps of the regions of Damascus, Aleppo, Latakia, Tartus and Banyas.	
		Plan of Aleppo & Idleb Districts E. 1:500.000; Plan of Aleppo center; Plan of Idleb center. Damascus: Ministry of Tourism Syrian Arab Republic, [1990?]	

**MAPAS DE ASIA
PAÍSES**

TAILANDIA

Referencia	Año	Documento	Notas
	2010	Thailand map. [Bangkok]: King Power Duty Free, 2010.	



cartoteca
Geografía, Urbanismo y Ordenación del Territorio



MAPAS DE EUROPA

MAPAS DE EUROPA

MAPAS TEMÁTICOS

Referencia	Año	Documento	Notas
MH-1.14	1670	Nova Europa / Hugo Allardt. [ca. 1:7.400.000]. 1670.	Reproducción del original conservado en la Cartoteca del CEGET
MV-18	1980	[Europa] Formas dominantes de la utilización del suelo en los años 1970. Mapa preparado bajo recomendación de la Conferencia de Zollikofen de la FAO. Budapest: Cartographia Budapest, 1980. 2 hojas.	
MV-18	1980?	Mapa de la utilización del suelo de Europa. Mapa preparado bajo recomendación de la Conferencia de Zollikofen de la FAO. Budapest: Csáti Ernő, 1980? 2 hojas.	
MV-18	1997	Mapa físico de Europa. E. 1:10.000.000. Madrid: Centro Nacional de Información Geográfica, 1997.	E. 1:10.000.000
MV-18	2006	Mapa físico de Europa. Mapa político de Europa (a doble cara). E. 1:5.500.000. Madrid: Centro Nacional de Información Geográfica, 2006.	E. 1:5.500.000
ES-12	-	Unión Europea: zonas elegibles 2000-2006. E. 1:4.000.000.	E. 1:4.000.000
ES-12	2014	[Mapa de la Unión Europea en 2014] / Consejo de la Unión Europea. Bruselas: Unión Europea, 2014.	2 ejemplares
ES-12	2010	La zona euro: una moneda, más oportunidades. [Bruselas]: Comisión Europea, Dirección General Asuntos Económicos y Financieros, 2010.	2 ejemplares
ES-12	2014	Unión Europea: mapa agrario. Bruselas: Comisión Europea, Dirección General Asuntos Económicos y Financieros, 2014.	2 ejemplares
ES-12	2013	Viajar por Europa 2013-2014. Escala 1:10.000.000. Luxemburgo: Oficina de Publicaciones de la Unión Europea, 2013.	2 ejemplares
	1993	Mapa político de Europa. E. 1:5.500.000. Madrid: Centro Nacional de Información Geográfica, D. L. 1993.	E. 1:5.500.000

MAPAS DE EUROPA SUPRANACIONALES			
Referencia	Año	Documento	Notas
ES-12	2008	Mapa general 2008: Comunidad de Trabajo de los Pirineos. E. 1: 750.000.	
ES-12	[1990?]	Sanson, Nicolas: Les Monts Pyrenées, ou sont remarqués les passages de France en Espagne / Dressé sur les Memoires les plus Nouveaux par le Sr. Sanson, Geographe ordinaire du Roy. Escala [ca. 1:567.000]. Edición facsímil. [Madrid]: [Instituto Geográfico Nacional], [1990?] Reproducción facsímil del mapa de: París: Chez H. Lailot, joignant les grands Augustins, aux deux Globes. Avec privilege du Roy pour Vingt Ans, A Paris, 1691, conservado en la Cartoteca del Instituto Geográfico Nacional, perteneciente a la obra "Atlas Nouveau" en su edición de 1691.	Escala [ca. 1:567.000]. Ed. facsimil

MAPAS DE EUROPA PAÍSES			
ALEMANIA			
Referencia	Año	Documento	Notas
MV-18	1975	Bevölkerungsentwicklung der Deutschen Demokratischen Republik 1965 bis 1974. E. 1:750.000. 1975.	
MV-18	1979	[Alemania Democrática] Ökologische Standorttypen / Helga Naumann-Tümpfel. E. 1:750.000. Atlas DDR, 1979.	
MV-18	1971	[Alemania] Sozialgeographisches gefüge 1968 = occupation of landowners 1968. E. 1:12.500. P. U. Thomsen, 1971.	
MV-18	1970	Wirtschaftskarte der regierungsbezirke Düsseldorf und kleve um 1820. E. 1:200.000. Bonn: Geograph Institut der Universität Bonn, 1970.	
ES-12	200-?	Straßenkarte Deutschland = Roadmap Germany / kartographie Huber. Hertz, [200-?]	
ES-12	2004	Trier = Treviri = Treves. Trier: Tourist Information Trier Stadt, [2004].	

**MAPAS DE EUROPA
PAÍSES**

ANDORRA

Referencia	Año	Documento	Notas
ES-12		<p>Valls d'Andorra. E. 1:10.000. M. I. Consell General, 1976. Contiene: mapas 1-19.</p> <p>Hoja 1: Parròquia d'Ordino (10-75-7) -- Hoja 2: Parròquia d'Ordino (10-76-7) -- Hoja 3: Parròquia de Canillo (10-77-7) -- Hoja 4: Parròquia de Canillo (10-78-7) -- Hoja 5: Parròquia de la Massana (10-75-6) -- Hoja 6: Parròquia d'Ordino (10-76-6) -- Hoja 7: Parròquia de Canillo (10-77-6) -- Hoja 8: Parròquia de Canillo (10-78-6) -- Hoja 9: Parròquia de la Massana (10-75-5) -- Hoja 10: Parròquia d'Ordino, d'Andorra, de Canillo, d'Encamp (10-76-5) -- Hoja 11: Parròquia de Canillo, d'Encamp (10-77-5) -- Hoja 12: Parròquia de Canillo, d'Encamp (10-78-5) -- Hoja 13: Parròquia de la Massana (sic), de Sant Julià de Lòria (10-75-4) -- Hoja 14: Parròquia d'e Les Escaldes (10-76-4) -- Hoja 15: Parròquia d'Andorra, d'Encamp (10-77-4) -- Hoja 16: Parròquia d'Encamp (10-78-4) -- Hoja 17: Parròquia de Sant Julià de Lòria (10-75-3) -- Hoja 18: Parròquia de Sant Julià de Lòria, d'Andorra (10-76-3) -- Hoja 19: Parròquia d'Andorra (10-77-3)</p>	3 ejemplares del número 14.
ES-12		<p>Els 7 planols de viles d'Andorra / M. I. Consell General ; full preparat pel Gabinet Ph. Rollin - G. Gallot. Escalas varias. Andorra la Vella: Govern d'Andorra, Conselleria de Serveis Públics, Servei de Cartografia i Topografia, cop. 1986.</p> <p>Contiene: Hoja 1: Parròquia Andorra La Vella -- Hoja 2: Parròquia de Canillo -- Hoja 3: Parròquia d'Encamp -- Hoja 4: Parròquia d'Escaldes-Engordany -- Hoja 5: Parròquia de la Massana -- Hoja 6: Parròquia d'Ordino -- Hoja 7: Parròquia de Sant Julià de Lòria</p>	
ES-12		<p>Andorra: mapa topogràfic 1: 50.000 / edicions del M. I. Govern. 2ª ed. Andorra la Vella: Govern d'Andorra, Conselleria de Serveis Públics, 1987.</p>	
ES-12		<p>Andorra: mapa topogràfic 1:25.000 / edicions del M. I. Govern. Andorra la Vella: Govern d'Andorra, Conselleria de Serveis Públics, 1989.</p>	
ES-12		<p>Andorra: mapa topogràfic - excursionista / format por Noel Llopis Lladó. E. 1:40.000. [Granollers]: Editorial Alpina, 1987.</p>	

**MAPAS DE EUROPA
PAÍSES**

AUSTRIA			
Referencia	Año	Documento	Notas
ES-12		Vienna. Ciudades con encanto. Madrid: El País Aguilar, D.L. 1996.	
ES-12		Vienna, now or never: city map & museums. E. 1:25.000. [Vienna]: Vienna Tourist Board, 2009.	2 ejemplares.
ES-12		Vienna, waits for you: city map & museums. E. 1:25.000. [Vienna]: Austrian National Tourist Office Holiday Service, 2008.	2 ejemplares.
ES-12		Vienna, now or never: city map & museums. E.1:25.000. [Vienna]: Austrian National Tourist Office Holiday Service, [2010?].	

MAPAS DE EUROPA PAÍSES

BÉLGICA

Referencia	Año	Documento	Notas
ES-12	1981	Atlas de la Wallonie: 10, Relief / A. Ozer. Direction de l'Aménagement du Territoire et du Logement, Institut Géographique National, 1981.	

MAPAS DE EUROPA PAÍSES

CHIPRE

Referencia	Año	Documento	Notas
ES-12	2007	A visitor's map of Cyprus / compiled and drawn by the Department of Lands and Surveys, Kypros (Cyprus). 1st ed. 1986, rev. 2007. E. 1:350.000. [s.l.]: Cyprus Tourism Organisation, 2007.	

MAPAS DE EUROPA PAÍSES

DINAMARCA

Referencia	Año	Documento	Notas
------------	-----	-----------	-------

**MAPAS DE EUROPA
PAÍSES**

DINAMARCA

Referencia	Año	Documento	Notas
ES-12		South Greenland: land of contrasts. [Groenlandia]: Destination South Greenland, [2012?]	

**MAPAS DE EUROPA
PAÍSES**

ESLOVAQUIA

Referencia	Año	Documento	Notas
ES-12		39° 49° Kassa. E. 1:200.000. [s.l.]: [s.n.], 1934.	

**MAPAS DE EUROPA
PAÍSES**

ESLOVENIA

Referencia	Año	Documento	Notas
ES-12		Slovenia: tourist map. Ljubljana: Slovenian Tourist Board, 2004.	
ES-12		Plan touristique de Ljubljane = Plano turístico de Ljubljana. E. 1:35.000 Ljubljana: Tourist Information Office, 2006.	
ES-12		Turisticni nacrt Ljubljane = Ljubljana city map. E. 1:35.000 Ljubljana: Tourist Information Office, 2006.	
ES-12		Ljubljana. Ljubljana: Geodetski Zavod Slovenije, 2005. 2 ejemplares	

**MAPAS DE EUROPA
PAÍSES**

ESTONIA

Referencia	Año	Documento	Notas
ES-12		Tartu: tourist map. E. 1:33.000. Tartu city centre. E. 1:5.000. Leviring OÜ, 2008-09.	

MAPAS DE EUROPA PAÍSES

FRANCIA

Referencia	Año	Documento	Notas
MV-18		La Haute-Savoie / cartographie Actimage. Echelle ca 1:500.000. Toulouse: Média plus, 2003. 1 mapa en relieve: plástico en color. (Cartes Géorelief des départements de France; 74).	
MV-18		Grenoble. Carte géomorphologique détaillée de la France au 1:50.000. Hoja XXXII-34. Paris: Centre d'Etudes et de Réalisations Cartographiques Géographiques du C.N.R.S., 1980. [Incluye una memoria explicativa].	
MV-18		Carte masse d'air le 19 décembre 1949 à 03 h. 00 T.U. E. 1:12.500.000 aux latitudes 30° 3t 60° N.	
MV-18		Situation générale en surface le 19 décembre 1949 à 03 h. 00 T.U. E. 1:12.500.000 aux latitudes 30° 3t 60° N.	
MV-18		Cap Corse: groupements végétaux terrestres - biocénoses et biotopes marins. E. 1.80.000. Paris: Institut Géographique National, 1963.	
MV-18		La forêt de Bouconne: dynamique des milieux forestiers (Haute-Garonne, Sud-Ouest de la France) / par G. Hérial et al. E. 1:20.000. C.I.M.A. - Centre Interdisciplinaire de recherches sur les milieux physiques et leur aménagement - Institut de Géographie, Université de Toulouse-Le Mirail, 1972-1973. 3 ejemplares	
MV-18		Les grandes unités eco-agrológicas des Pyrénées françaises / Claude Bertrand ; Georges Bertrand ; Claude Suffert-Carcenac. E. 1 :250.000. DATAR, Commissaire á l'Aménagement des Pyrénées ; CIMA, Centre Interdisciplinaire et l'Aménagement rural, 1975-77.	
MV-18		Giques des Pyrénées françaises de recherche sur les milieux naturels / ERA 427 - Equipe de Recherche Asociée au CNRS. 1977.	
MV-18		Le Sidobre: eclatement et dégradation d'un paysage (Sud-Ouest du Massif Central) / par Jean Raynaud. C.I.M.A. - Centre Interdisciplinaire de recherches sur les milieux physiques et leur aménagement - Institut de Géographie, Université de Toulouse-Le Mirail, 1972-1973.	
MV-18		Carte de l'environnement et des ses dynamiques. E. 1:50.000. Allençon, 1976. mapa + 1 transparencia.	

**MAPAS DE EUROPA
PAÍSES**

FRANCIA

Referencia	Año	Documento	Notas
MV-18		Les formations forestières du Pays de Sault vers 1670 (données de 1668 à 1676) / Christian Fruhauf. E. 1:100.000. C.I.M.A. – Centre Interdisciplinaire de recherches sur les milieux physiques et leur aménagement - Institut de Géographie, Université de Toulouse-Le Mirail, 1978.	
MV-18		Carte de l'environnement et de sa dynamique / publié sous la direction de A. Journaux. Caen: Asformasup, Centre de Géomorphologie du CNRS, 1978. 2 ejemplares <ul style="list-style-type: none"> • Bayeux – Courseulles • Caen 	
MV-18		Réseaux de transport et exploitations gazières au 1 janvier 1979. E. 1:2.000.000. Paris: Gaz de France.	
MV-18		La vegetation de la basse plain de l'Ain / par J. Girel, G. Pautou, A. Païs. E. 1:10.000. Paris: C.N.R.S., 1986.	
MV-18		Les peuplements forestiers du bassin de Bourg d'Oisans / par G. Pautou, G. Cadel et J. Girel. E. 1:25.000. C.N.R.S., 1986.	
ES-12		Les milieux naturels du Bassin d'Arques (Aude) / Claude Suffert-Carcenac. E. 1:20.000. C.I.M.A. – Centre Interdisciplinaire de recherches sur les milieux physiques et leur aménagement - Institut de Géographie, Université de Toulouse-Le Mirail.	
ES-12		Transports internationaux de gaz naturel. Paris: Gaz de France.	
ES-12		Béarn: Parc National des Pyrénées. Carte de randonnées E. 1:50.000, Pyrénées, n° 3. Institut géographique national.	
ES-12		Pau - Bayonne: Parc National des Pyrénées occidentales (ouest). Serie verte E. 1:100.000, n° 69. Institut géographique national.	
ES-12		Pau - Bagnères de Luchon: Parc National des Pyrénées occidentales. Serie verte E. 1:100.000, n° 70. Institut géographique national.	
ES-12		Aspe Ossau. Carte touristique E. 1:25.000, n° 273. Institut géographique national.	
ES-12		St-Gervais. Les cartes touristiques locales E. 1:25.000, n° 3531 ET. Institut géographique national.	
ES-12		Chamonix Massif du Mont Blanc. Les cartes touristiques locales E. 1:25.000, n° 3630 OT. Institut géographique national.	

**MAPAS DE EUROPA
PAÍSES**

FRANCIA

Referencia	Año	Documento	Notas
ES-12		Luz. Carte de la végétation de la France, n° 76. Centre national de la recherche scientifique. E. 1:200.000. Échelle 1:200.000. Paris: Centre National de la Recherche Scientifique, 1980.	
ES-12		Agglomération de Bordeaux: Bordeaux, Bruges, Le Bouscat. Échelle 1:5.000. [Paris]: [Institut Géographique National], 1987.	
ES-12		Zone portuaire et industrielle du Verdon: [Bordeaux]. Échelle 1:20.000. [Bordeaux]: Port Autonome de Bordeaux, 1987.	
ES-12		Port de Bordeaux Le Verdon. [Bordeaux]: Port Autonome de Bordeaux, 1986. Contiene: 1. Installations portuaires de Bassens 2. Installations portuaires Pauillac-Blaye-Ambes 3. Installations portuaires du Verdon	
ES-12		Paris: plan map and guide. [Paris]: Galeries Lafayette, 2013.	
ES-12		Map of Paris = plan de Paris. Échelle 1:30.000. Paris: Galeries Lafayette, 1988.	
ES-12		Paris: ciudades con encanto. E. 1:3.500. Madrid: El País Aguilar, D.L. 1996.	
ES-12		Paris: plan map and guide. Paris: Galeries Lafayette, 2013.	
ES-12		Montpellier: plan = guide. Échelles 1:5.000 y 1:12.500. Paris: Bleu et Or, Editions Cartographiques, 1973.	
ES-12		Toulouse: plan guide 2007 = map 2007. [Paris]: Galeries Lafayette, 2007.	
ES-12		Plan du centre Ville de Toulouse. Plan des environs de Toulouse. Toulouse: Office de Tourisme de Toulouse, [2008]	
ES-12		Plan de Nice = Map of Nice. [Paris]: Galeries Lafayette, 1996.	
ES-12		Guide des autoroutes ASF / Autorutes du Sud de la France. Échelle 1:600.000. Paris: Éditions Géographiques et Touristiques Gabelli, 1996.	
MV-18		Francia = Francia = France = Frankreich / dressée par la Manufacture française des Pneumatiques Michelin. 16 ^a ed. Escala 1:1.000.000. Paris: Michelin, 1988.	
ES-12		Île d'Oléron. [Oléron]: Association Oléronnaise de l'Hôtellerie de Plein Air, 2006.	

**MAPAS DE EUROPA
PAÍSES**

FRANCIA

Referencia	Año	Documento	Notas
MV-18		Saint Jean de Luz, Ciboure: plan. [2006 ?]	
ES-12		Marseille : loisirs, culture. Plan du centre. Plan général, 1991.	
ES-12		968 campings dans toute la France. Fédération Nationale de l'Hotellerie de Plein Air, 2007.	
ES-12		Exploring Bordeaux: plan/map 2017. Bordeaux: Office de Tourisme et des Congrès de Bordeaux Métropole, 2016.	
ES-12		Martinique: carte routière. Paris: Hôtels Coralia, 1997.	
ES-12		Francia dos caras (2005). Col. National, nº 722. Paris: Michelin, 2005.	

**MAPAS DE EUROPA
PAÍSES**

GRAN BRETAÑA

Referencia	Año	Documento	Notas
MH-13	1832	Plan of London from actual survey 1832. London: Greater London Council Publications.	
MH-13	1970	<p>The growth of Edinburgh to the development of the new town. [Colección de reproducciones de planos y grabados históricos]. Edinburgh: Brunstane Press, 1970.</p> <p>Contiene:</p> <ol style="list-style-type: none"> 1. Vim suscitata ira (plano, 1852). 2. A general view (dibujo, 1650). 3. Edinburgh (mapa, 1647). 4. Perspective view of the front of the Tron Kirk (dibujo). 5. Symson the printer's house (dibujo, 1847). 6. High Street, Edinburgh (dibujo, 1819). 7. Plan of the new streets and squares (plano). 8. Ainslie Place (dibujo, 1829-1830). 9. John Knox's house (dibujo) Edinburgh street plan (plano, 1834). 10. Edinburgh from Arthurs's seat (dibujo, 1834). 11. Edinburgh from the King's Bastion Arthurs's seat (dibujo, 1825). 	2 ejemplares de las hojas 2, 3, 4, 5, 9, 10 y 11

**MAPAS DE EUROPA
PAÍSES**

GRAN BRETAÑA

Referencia	Año	Documento	Notas
MH-13	1974	City and Royal Burgh of Edinburgh Development plan; town plan. Edinburgh: City Planning Department, 1974.	
ES-12 Caja 1/3		<p>Landrager Series. E. 1:50.000 - Southampton: Ordnance Survey</p> <p>41. Ben Nevis, Fort William & surrounding area 114. Anglesey. Môn 115. Snowdon and surrounding area: Yr Wyddfa 116. Denbigh and Colwyn Bay area. Dinbych a Bae Colwyn 117. Chester, Wrexham and surrounding area 123. Lleyn Peninsula. Penrhyn Llyn 124. Dolgellau and surrounding area 125. Bala and Lake Vyrnwy. Bala a Llyn Efyrynwy 126. Shrewsbury and surrounding area 135. Aberystwyth surrounding area 136. 136. Newtown, Llanidloes and surrounding area. Y Drenewydd a Llanidloes 137. Ludlow, Wenlock Edge and surrounding area. Llwydle a Gweunllwg 145. Cardigan and surrounding area: Aberteifi 146. Lampeter, Llandovery and surrounding area. Llanbebr Pont Steffen a Llanymddyfri 147. Elan Valleyband Builth Wells area. Cwr Elan a Llanfair-ym-Muallt 148. Presteigne and Hay-on-Wye Area. Llanandras a'r Gelli Gandryll</p>	E. 1:50.000
ES-12 Caja 2/3		<p>157. St. David's and Harverfordwest area. Tyddewi a Hwlffordd 158. Tenby and surrounding area. Dinbych-y-pysgod 159. Swansea, Gower and surrounding area. Abertawe a Gwyr 160. Brecon Beacons. Bannau Brycheiniog 161. Abergavenny and the Black Mountains. Y Fenni a'r Mynyddoedd Duon 162. Gloucester and Forest of Dean area. Caerloyw a Fforest y Ddena 163. Cheltenham and Cirencester area 164. Oxford and surrounding area and surrounding area 165. Aylesbury and Leighton Buzzard area 166. Luton, Hertford and surrounding area 167. Chelmsford, Harlow and surrounding area 168. Colchester and The Blackwater area 170. Vale of Galmorgan and Rhondda area. Bro. Morgannwg a'r Rhondda 171. Cardiff, Newport and surrounding area. Caerdydd a Chasnewydd 172. Bristol, Bath and surrounding area 173. Swindon and surrounding area 174. Newbury, Wantage and surrounding area 175. Reading, Windsor and surrounding area</p>	2 ejemplares de la hoja 172

**MAPAS DE EUROPA
PAÍSES**

GRAN BRETAÑA

Referencia	Año	Documento	Notas
ES-12 Caja 2/3		176. West London area 177. East London area 178. The Thames Estuary 180. Barnstaple and Ilfracombe area 181. Minehead and Brendon Hills area 182. Weston-super-Mare and Bridgewater area 183. Yeovil to Frome 184. Salisbury and The Plain 185. Winchester and Basingstoke area 186. Aldershot, Guilford and surrounding area 187. Dorking, Reigate and Crawley area 188. Maidstone and The Weald of Kent 189. Ashford and Romney Marsh area 190. Bude, Clovelly and surrounding area 191. Okehampton and North Dartmoor area 192. Exeter, Sidmouth and surrounding area 193. Taunton and Lyme Regis 194. Dorchester, Weymouth and surrounding area 195. Bournemouth, Purbeck and surrounding area 196. Solent and the Isle of Wigh 197. Chichester and The Downs 198. Brighton and The Downs 199. Eastbourne, Hastings and surrounding area 200. Newquay, Bodmin and surrounding area 201. Plymouth and Launceston area 202. Torbay and South Dartmoor 203. Land's End, The Lizard and Isles of Scilly 204. Truro, Falmouth and surrounding area	
ES-12 Caja 3/3		Routemaster Series E. 1:250.000 - Southampton: Ordnance Survey (completa). 1. Orkney, Shetland & The Western Isles 2. Northern Scotland 3. Western & Central Scotland 4. Central Scotland & Northumberland 5. Northern England 6. East Midlands & Yorkshire 7. Wales & West Midlands 8. South West England & South Wales 9. South East England	
ES-12 Caja 3/3		Outdoor Leisure E. 1:25.000 - Southampton: Ordnance Survey 16. Snowdonis. Conwy Valley area 17. Snowdonis. Snowdon area 18. Snowdonis. Harlech & Bala areas 23. Snowdonis. Cadair Idris area	
ES-12 Caja 3/3		Pathfinder E. 1:25.000 - Southampton: Ordnance Survey. 1110. Pontypool & Abertillery 1149. Newport 1165. Cardiff & Penarth	

**MAPAS DE EUROPA
PAÍSES**

GRAN BRETAÑA

Referencia	Año	Documento	Notas
ES-12 Caja 3/3		Bristol. E. 1:15.840.	E. 1:15.840
ES-12 Caja 3/3		Dartmoor: tourist map. E. 1:250.000 - Southampton: Ordnance Survey.	E. 1:63.360.
ES-12 Caja 3/3		Premier street map of Bristol. 4th ed. Escala 1:15.840. Sevenoaks, Kent: Geographers' A-Z Map Company, cop. 1988.	
ES-12 Caja 3/3		Wales. Escala 1:253.440. Edinburgh: John Bartholomew and Son, cop. 1988.	
ES-12 Caja 3/3		Cardiff and Newport: reprint of the first edition of the one-inch Ordnance Survey of England and Wales. 1st ed., 2nd imp. Newton Abbot, Devon: David and Charles, 1980.	
ES-12 Caja 3/3		Leeds street map. London: Geographia, cop. 1989.	
ES-12 Caja 3/3		Lothian Region Scotland's. Edinburgh: Department of Recreation and Leisure, Lothian Regional Council, [19-?].	

**MAPAS DE EUROPA
PAÍSES**

GRECIA

Referencia	Año	Documento	Notas
ES-12		Heraklion, Crete: city map. Heraklion: Alfa Plus, [2000?]	
ES-12		Athens: Atthica map. Athens: City Contact, 2008	
ES-12		Athens public transport: pocket map. Athens: Athens Urban Transport Organisation, 2008.	
ES-12		Athens: airport access. Athens: International Airport Eleftherios Venizelos, 2008.	
ES-12		Ioannina: green map. Edition 2005. [s.l.]: Finest Hotels, 2008.	

MAPAS DE EUROPA
PAÍSES

GRECIA

Referencia	Año	Documento	Notas
ES-12		Ioannina Prefecture. Athens: Road Editions, 2007.	

MAPAS DE EUROPA
PAÍSES

HUNGRÍA

Referencia	Año	Documento	Notas
ES-12	1982	Budapest: térkép-map-cart-plan-karta. Budapest: Kartográfiai Vállalat, 1982.	
ES-12	1982	Budapest: térkép-map-cart-plan-karta. Cartographia. Budapest: Kartográfiai Vállalat, 1982.	
ES-12	1991	Graphic view of Budapest = Graphische Ansicht Budapest = Veduta grafica dell' Budapest: grafikai látképe. Magyar Bela, cop. 1991.	
MV-18	1993	Budapest: V kerulet. E. 1:10.000. Budapest: Cartographia Bp, 1993.	E: 1:10.000
MV-18	1993	Budapest: XIV kerulet. E. 1:10.000. Budapest: Cartographia Bp, 1993.	
MV-18	1995	Budapest: munkatérképe. E. 1:25.000. Budapest: Cartographia Bp, 1995. Contiene 2 hojas.	
ES-12	2012	Official Budapest city map. Budapest: Budapest Tourism, 2012.	

MAPAS DE EUROPA
PAÍSES

IRLANDA

Referencia	Año	Documento	Notas
ES-12		Dublin city map. [Dublin]: Dublin Visitor Centre, [ca. 2017].	

**MAPAS DE EUROPA
PAÍSES**

IRLANDA

Referencia	Año	Documento	Notas
ES-12		Dublin, a breath of fresh air: delegate map. Dublin: Fáilte Ireland's Dublin Convention Bureau, [ca. 2017].	

**MAPAS DE EUROPA
PAÍSES**

ISLANDIA

Referencia	Año	Documento	Notas
ES-12	2012	Welcome to Reykjavik 2012-2013: city map and bus map. Reykjavik: Leida-Lykill, 2012.	E. 1:15.000
ES-12	2012	Map of Reykjavik 2012-2013. Reykjavik: Heimur, 2012.	E. 1:15.000
ES-12	2012	Map of Iceland 2012-2013 & map of Southwest Iceland. Reykjavik: Heimur, 2012.	E. 1:15.000

**MAPAS DE EUROPA
PAÍSES**

ITALIA

Referencia	Año	Documento	Notas
ES-12		Roma: piana turismo de Roma. E. 1:15.000. Roma: Domus Pacis. Centro Turistico Giovanile.	E. 1:15.000
ES-12		Roma: el plano de Routard. Col. Guía Trotamundos. Barcelona: Salvat.	
ES-12	2004	Roma Archeomap. Roma: Gianfranco Mandas Editor, 2004.	
ES-12		Roma: euro-plano de ciudad. 1:15.000. Col. Eurocity. Geocenter.	E. 1:15.000
ES-12	2000?	Rome: shopping map / International Cartography. [Roma]: Sabel Italia, [2000?]	
ES-12	2009	Charta Roma: mappa ufficiale della Città di Roma ispirata alla "Piana monumentale di Roma 1970" di A. Ravaglioli e I. Piffero. Roma: A&C Avertising and Communication, 2009.	

**MAPAS DE EUROPA
PAÍSES**

ITALIA

Referencia	Año	Documento	Notas
ES-12		Venecia: planta della città. E: 1:6.000. Venecia: Nuove Edizioni.	E. 1:6.000
ES-12	2002	Plan of excavations of Pompeii. Pompei: Soprintendenza archeologica di Pompei, 2002.	
ES-12	2001	Pequeña guía de Pompeya. Pompeya: Soprintendenza archeologica di Pompei, 2001.	
ES-12		Planta turistica della città di Napoli. Napoli: Azienda Autonoma di Soggiorno, Cura e Turismo di Napoli.	
ES-12	1970	Carta topografica di Napoli. E. 1:20.000 y 1:13.000. Napoli: Istituto Geografico de Agostini, 1970.	E. 1:20.000 y 1:13.000
ES-12		Genova: guida turistica. Genova: Nicola Vincitorio Editore.	
ES-12	1973	Pianta di Genova. Genova: Ente Provinciale per il Turismo di Genova, 1973.	
ES-12		Aosta - Aoste: Guía a los monumentos; plano de la ciudad. E. 1:4.000. Región Autónoma Valle de Aosta. Concejalía de Turismo, Deporte, Comercio, Transportes y Asuntos Europeos.	E. 1:4.000
ES-12	[199?]	Catania: Mappa turistica = Tourist map. E: circa 1:3.000. Catania: Comune di Catania, [199?]	
ES-12	1997	Pianta di Catania: Itinerari turistico-culturali. Catania: Giuseppe Maimone, 1997.	

**MAPAS DE EUROPA
PAÍSES**

MÓNACO

Referencia	Año	Documento	Notas
ES-12	1997	Plan de Montecarlo. Office de la Direction du Tourisme et des Congrès, 1997.	

**MAPAS DE EUROPA
PAÍSES**

POLONIA

Referencia	Año	Documento	Notas
MV-18	1984	Przeglądowa mapa geomorfologiczna Polski / redaktor naukowy: Leszek Starkel. E. 1:500.000. [Warsaw]: Instytut Geografii i Przestrzennego Zagospodarowania Pan, [1984]. Contiene: <ul style="list-style-type: none"> • Arkusz Gdansk • Arkusz Kraków • Arkusz Lublin • Arkusz Poznar • Arkusz Warszawa • Arkusz Wroclaw 	E. 1:500.000
ES-12	2003?	Warszawa plan centrum: Warsaw city centre. Warszawa: Informacja Turystyczna, 2003?	
ES-12	2003	Warszawa 2003: gratisplan. Warszawa: Agencja Reklamowa, 2003.	
ES-12	200?	Malopolska Region: map of tourist attractions. Krakow (Poland): Malopolska Region, [200-?]	

**MAPAS DE EUROPA
PAÍSES**

PORTUGAL

Referencia	Año	Documento	Notas
ES-12	2008	Portugal, Madeira y Azores. E. 1:340.000. Colección Mapa Touring. Madrid: Anaya Touring Club, 2008.	E. 1:340.000
ES-12	1985	Mapa de Portugal; mapa da Costa Azul. Odivelas: Guia turístico do Norte, 1985.	3 ejemplares
ES-12		Portugal: Carta turística. Lisboa: Rede Nacional de Informação Turística.	
ES-12		Portugal, Madère-Madeira. E. 1:400.000. Michelin. Col. National, nº 440.	E. 1:400.000
ES-12		Lisboa. E. 1:15.000. Col. Eurocity. Geocenter.	E. 1:15.000
ES-12	2000?	Lisbon tourist free map. [Lisboa]: Chaves de Ouro de Portugal, [2000?].	2 ejemplares.

**MAPAS DE EUROPA
PAÍSES**

PORTUGAL

Referencia	Año	Documento	Notas
ES-12	2001-2002	Lisboa, Estoril, Mafra, Sintra, Fátima. Lisboa: Portugal Tours 2001-2002.	
ES-12		Lisboa: guía. Lisboa: Turismo de Lisboa.	
ES-12		Die Algarve karte. Lagoa: Vista Ibérica Publicações.	
ES-12		Alentejo (Portugal). E. 1:600.000. Grândola: Agência Regional de Promoção Turística do Alentejo – Turismo do Alentejo.	E. 1:600.000
ES-12	2006	Braga: mapa turístico. E. 1:5.000. Braga: Região de Turismo Verde Minho, 2006.	E. 1:5.000
ES-12	1992	Porto Portugal: planta / map. Porto: Câmara Municipal do Porto, 1992.	
ES-12	2010	Porto: mapa turístico oficial = Official tourism map. Porto: Câmara Municipal do Porto, 2010.	
ES-12	2018?	Oporto city guide = O guia do Porto. [Madrid]: El Corte Inglés, [2018].	2 ejemplares

**MAPAS DE EUROPA
PAÍSES**

REPÚBLICA CHECA

Referencia	Año	Documento	Notas
ES-12	1996	Praga. Ciudades con encanto. E. 1:12.000. Madrid: El País Aguilar, D.L. 1996.	

**MAPAS DE EUROPA
PAÍSES**

SUIZA

Referencia	Año	Documento	Notas
------------	-----	-----------	-------

MAPAS DE EUROPA
PAÍSES

SUIZA

Referencia	Año	Documento	Notas
ES-12	2006	Stadtplan Zürich = citymap Zürich. E. 1:16.000. Zürich: Zürich Tourismus, 2006.	E. 1:16.000
ES-12	2009	Zürich: downtown switzerland. Citymap = stadtplan / Cityguide. E. 1:12.500. Zürich: Zürich Tourismus, 2009.	E. 1:12.500

MAPAS DE EUROPA PAÍSES			
TURQUÍA			
Referencia	Año	Documento	Notas
ES-12	2010?	Istanbul: mapa de la ciudad antigua. Estambul: Best Western Hotels, [2010?]	
ES-12	2010?	Istanbul freee map. E. 1:6.000. Estambul: Amedros cafe restaurant, [2010?].	2 ejemplares
ES-12	2010?	Istanbul old city map includes Turkish bath. Estambul: Çemberlitas Hamami, [2010?]	
ES-12	2010?	Istanbul: the mysterious space of charming city = Estambul: sitios místicos en la ciudad del encanto. Istanbul: Çemberlitas Hamami, [2010?]	
ES-12	2006?	Mapa de Turquía. Plano de Istambul. Madrid: Consejería de Información de la Embajada de Turquía, [2006?]	



cartoteca
Geografía, Urbanismo y Ordenación del Territorio



MAPAS DE LA ANTÁRTIDA

MAPAS DE LA ANTÁRTIDA

MAPAS GENERALES

Referencia	Año	Documento	Notas
MV-18	1991-1992	<p>Cartografía de La Antártida. Madrid: Servicio Geográfico del Ejército, 1991-92.</p> <ul style="list-style-type: none"> • Base Antártica Española Juan Carlos I. E. 1:500 (1991) • Isla Livingston, Península Hurd. E. 1:25.000 (1991) • Península Byers, Isla Livingston. E. 1:25.000 (1992) • Isla Livingston, Base Antártica Española: anaglifo. E. 1:5.000 (1991) • Isla Livingston, Península Hurd: anaglifo. E. 1:50.000 (1992) • Península Byers: anaglifo. E. 1:50.000 (1992) 	Varias escalas 3 ejemplares
ES-12	1996	<p>Geomorphological map of Byers Peninsula, Livingston Island / map compiled by J. López-Martínez...[et al.] Escala 1:25.000. Cambridge: British Antarctic Survey, 1996. BAS geomap ; sheet 5-A.</p>	
ES-12	1992	<p>Península Byers Peninsula, Isla Livingston = Byers Peninsula, Livingston Island / British Antarctic Survey; Servicio Geográfico del Ejército; Universidad Autónoma de Madrid. 1ª ed. Escala 1:25.000. Madrid: Servicio Geográfico del Ejército, 1992. Cartografía Antártica.</p>	